Ú.D.č. 127/2026
VYVĚŠENO DNE: 23.11.2026
SEJMUTO DNE:
Za městský úřad Ralsko
Kristýna Markvartová

Město Ralsko

se sídlem úřadu v Kuřívodech 701, 471 24 Ralsko

v souladu s § 39 odst. 1 z. č. 128/2000 Sb., o obcích, ve znění pozdějších předpisů a usnesením Rady města Ralsko č. R- 16/03/26 ze dne 20. 11. 2026 zveřejňuje

Záměr města darovat nemovitý majetek

Předmětem zamýšleného darování jsou níže uvedené pozemky včetně stavby inženýrského a dopravního stavitelství – Smíšená cyklostezka Mimoň – Ploužnice pod Ralskem včetně všech jejich součástí a příslušenství:

- parc. č. 4692/3 (ostatní plocha, výměra 190 m²)
- parc. č. 4692/5 (ostatní plocha, výměra 841 m²)
- parc. č. 4692/6 (ostatní plocha, výměra 24 m²)
- parc. č. 4692/8 (ostatní plocha, výměra 140 m²)
- parc. č. 4692/10 (ostatní plocha, výměra 105 m²)
- parc. č. 4692/11 (ostatní plocha, výměra 150 m²)
- parc. č. 4692/12 (ostatní plocha, výměra 222 m²)
- parc. č. 4692/14 (ostatní plocha, výměra 148 m²)
- parc. č. 4692/17 (ostatní plocha, výměra 926 m²)
- parc. č. 4692/21 (ostatní plocha, výměra 218 m²)
- parc. č. 4692/22 (ostatní plocha, výměra 1 m²)

Pozemky se nacházejí v katastrálním území Mimoň a jsou zapsány na listu vlastnictví č. 2585 u Katastrálního úřadu pro Liberecký kraj, Katastrální pracoviště Česká Lípa.

Zamýšlený obdarovaný: Město Mimoň

Účel darování pozemků a stavby: zařazení cyklostezky do silniční sítě, zajištění její řádné správy, údržby a provozu

Město Ralsko si vyhrazuje právo od záměru darování odstoupit.

Zájemci mohou své připomínky a nabídky doručit osobně, písemně či elektronicky (datová schránka, email opatřený zaručeným elektronickým podpisem) do Podatelny Městského úřadu Ralsko (adresa uvedena níže) do 9. 12. 2026. K později došlým žádostem, námitkám či připomínkám nebude přihlíženo. Případné informace k záměru zodpoví Ing. Martina Dokoupilová

– místostarostka města, tel.: 487 898 142/ 777 646 296. Prohlídku nabízených nemovitostí je možné předem domluvit (telefonicky nebo emailem) u Ing. Martiny Dokoupilové. Předmětná nemovitost je vyznačena v přiložené situaci.

Město Ralsko
Kuřívody 701
471 24 Ralsko
tel. 487 898 121
email.: podatelna@mestoralsko.cz, DS: xztbtsz

Jiří Müller
starosta města

.....

Vyvěšeno : 23. 11. 2026
Sejmuto :

Informace o pozemku

Parcelní číslo:	4692/3
Obec:	Mimoň [561835]
Katastrální území:	Mimoň [695254]
Číslo LV:	2585
Výměra [m^2]:	190
Typ parcely:	Parcela katastru nemovitostí
Mapový list:	DKM
Určení výměry:	Ze souřadnic v S-JTSK
Způsob využití:	ostatní komunikace
Druh pozemku:	ostatní plocha

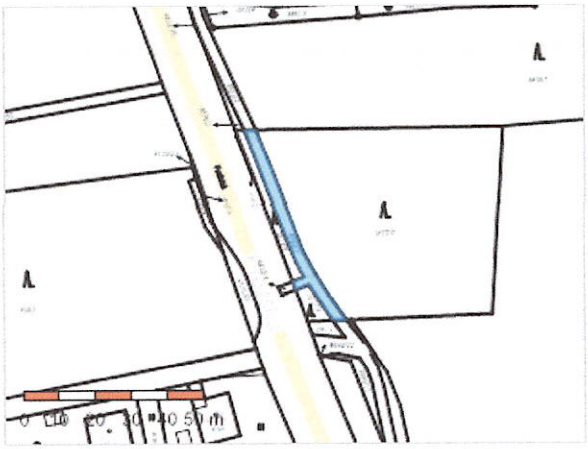

Vlastníci, jiná oprávnění

Vlastnické právo	Podíl
Město Ralsko, Kuřívody 701, 47124 Ralsko	

Způsob ochrany nemovitosti

Nejsou evidovány žádné způsoby ochrany.

Seznam BPEJ

Parcela nemá evidované BPEJ.

Omezení vlastnického práva

Typ
Věcné břemeno (podle listiny)

Jiné zápisy

Nejsou evidovány žádné jiné zápisy.

Řízení, v rámci kterých byl k nemovitosti zapsán cenový údaj (celkem 1)

Nemovitost je v územním obvodu, kde státní správu katastru nemovitostí ČR vykonává Katastrální úřad pro Liberecký kraj, Katastrální pracoviště Česká Lípa

Zobrazené údaje mají informativní charakter. Platnost dat k 23.11.2026 12:20.

© 2004 - 2026 Český úřad zeměměřický a katastrální

Informace o pozemku

Parcelní číslo:	4692/5
Obec:	Mimoň [561835]
Katastrální území:	Mimoň [695254]
Číslo LV:	2585
Výměra [m^2]:	841
Typ parcely:	Parcela katastru nemovitostí
Mapový list:	DKM
Určení výměry:	Ze souřadnic v S-JTSK
Způsob využití:	ostatní komunikace
Druh pozemku:	ostatní plocha

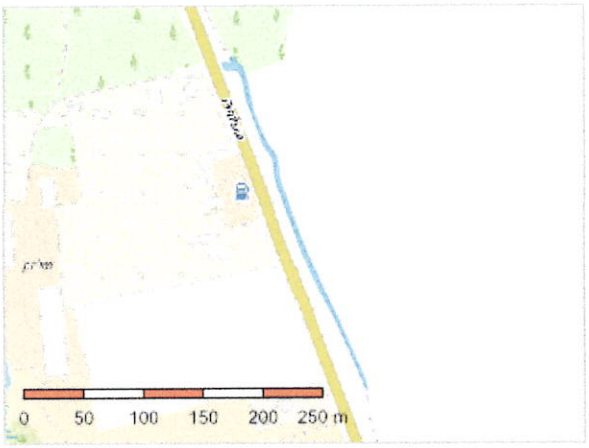

Vlastníci, jiní oprávnění

Vlastnické právo	Podíl
Město Ralsko, Kuřívody 701, 47124 Ralsko	

Způsob ochrany nemovitosti

Nejsou evidovány žádné způsoby ochrany.

Seznam BPEJ

Parcela nemá evidované BPEJ.

Omezení vlastnického práva

Typ
Věcné břemeno (podle listiny)

Jiné zápisy

Nejsou evidovány žádné jiné zápisy.

Řízení, v rámci kterých byl k nemovitosti zapsán cenový údaj (celkem 0)

Nemovitost je v územním obvodu, kde státní správu katastru nemovitostí ČR vykonává Katastrální úřad pro Liberecký kraj, Katastrální pracoviště Česká Lípa

Zobrazené údaje mají informativní charakter. Platnost dat k 23.11.2026 12:20.

© 2004 - 2026 Český úřad zeměměřický a katastrální

Informace o pozemku

Parcelní číslo:	4692/6
Obec:	Mimoň [561835]
Katastrální území:	Mimoň [695254]
Číslo LV:	2585
Výměra [m^2]:	24
Typ parcely:	Parcela katastru nemovitostí
Mapový list:	DKM
Určení výměry:	Ze souřadnic v S-JTSK
Způsob využití:	ostatní komunikace
Druh pozemku:	ostatní plocha



Vlastníci, jiní oprávnění

Vlastnické právo	Podíl
Město Ralsko, Kuřívody 701, 47124 Ralsko	

Způsob ochrany nemovitosti

Nejsou evidovány žádné způsoby ochrany.

Seznam BPEJ

Parcela nemá evidované BPEJ.

Omezení vlastnického práva

Typ
Věcné břemeno (podle listiny)

Jiné zápisy

Nejsou evidovány žádné jiné zápisy.

Řízení, v rámci kterých byl k nemovitosti zapsán cenový údaj (celkem 1)

Nemovitost je v územním obvodu, kde státní správu katastru nemovitostí ČR vykonává Katastrální úřad pro Liberecký kraj, Katastrální pracoviště Česká Lípa

Zobrazené údaje mají informativní charakter. Platnost dat k 23.11.2026 12:20.

© 2004 - 2026 Český úřad zeměměřický a katastrální

Informace o pozemku

Parcelní číslo:	4692/8
Obec:	Mimoň [561835]
Katastrální území:	Mimoň [695254]
Číslo LV:	2585
Výměra [m^2]:	140
Typ parcely:	Parcela katastru nemovitostí
Mapový list:	DKM
Určení výměry:	Ze souřadnic v S-JTSK
Způsob využití:	ostatní komunikace
Druh pozemku:	ostatní plocha



Vlastníci, jiná oprávnění

Vlastnické právo	Podíl
Město Ralsko, Kuřívody 701, 47124 Ralsko	

Způsob ochrany nemovitosti

Nejsou evidovány žádné způsoby ochrany.

Seznam BPEJ

Parcela nemá evidované BPEJ.

Omezení vlastnického práva

Typ
Věcné břemeno (podle listiny)

Jiné zápisy

Nejsou evidovány žádné jiné zápisy.

Řízení, v rámci kterých byl k nemovitosti zapsán cenový údaj (celkem 1)

Nemovitost je v územním obvodu, kde státní správu katastru nemovitostí ČR vykonává Katastrální úřad pro Liberecký kraj, Katastrální pracoviště Česká Lípa

Zobrazené údaje mají informativní charakter. Platnost dat k 23.11.2026 12:20.

© 2004 - 2026 Český úřad zeměměřický a katastrální

Informace o pozemku

Parcelní číslo:	4692/10
Obec:	Mimoň [561835]
Katastrální území:	Mimoň [695254]
Číslo LV:	2585
Výměra [m^2]:	105
Typ parcely:	Parcela katastru nemovitostí
Mapový list:	DKM
Určení výměry:	Ze souřadnic v S-JTSK
Způsob využití:	ostatní komunikace
Druh pozemku:	ostatní plocha



Vlastníci, jiná oprávnění

Vlastnické právo	Podíl
Město Ralsko, Kuřívody 701, 47124 Ralsko	

Způsob ochrany nemovitosti

Nejsou evidovány žádné způsoby ochrany.

Seznam BPEJ

Parcela nemá evidované BPEJ.

Omezení vlastnického práva

Typ
Věcné břemeno (podle listiny)

Jiné zápisy

Nejsou evidovány žádné jiné zápisy.

Řízení, v rámci kterých byl k nemovitosti zapsán cenový údaj (celkem 1)

Nemovitost je v územním obvodu, kde státní správu katastru nemovitostí ČR vykonává Katastrální úřad pro Liberecký kraj, Katastrální pracoviště Česká Lípa

Zobrazené údaje mají informativní charakter. Platnost dat k 23.11.2026 12:20.

© 2004 - 2026 Český úřad zeměměřický a katastrální

Informace o pozemku

Parcelní číslo:	4692/11
Obec:	Mimoň [561835]
Katastrální území:	Mimoň [695254]
Číslo LV:	2585
Výměra [m^2]:	150
Typ parcely:	Parcela katastru nemovitostí
Mapový list:	DKM
Určení výměry:	Ze souřadnic v S-JTSK
Způsob využití:	ostatní komunikace
Druh pozemku:	ostatní plocha

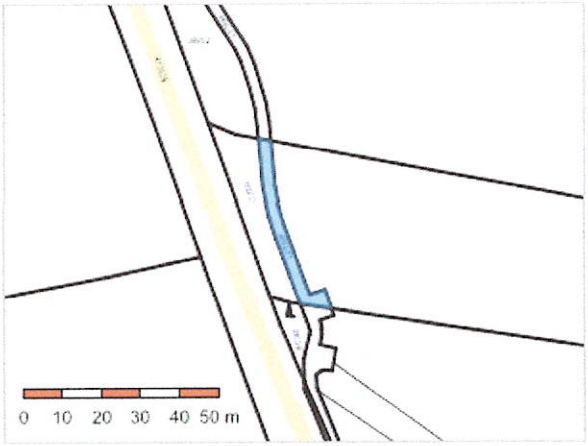

Vlastníci, jiná oprávnění

Vlastnické právo	Podíl
Město Ralsko, Kuřivody 701, 47124 Ralsko	

Způsob ochrany nemovitosti

Nejsou evidovány žádné způsoby ochrany.

Seznam BPEJ

Parcela nemá evidované BPEJ.

Omezení vlastnického práva

Typ
Věcné břemeno (podle listiny)

Jiné zápisy

Nejsou evidovány žádné jiné zápisy.

Řízení, v rámci kterých byl k nemovitosti zapsán cenový údaj (celkem 0)

Nemovitost je v územním obvodu, kde státní správu katastru nemovitostí ČR vykonává Katastrální úřad pro Liberecký kraj, Katastrální pracoviště Česká Lípa

Zobrazené údaje mají informativní charakter. Platnost dat k 23.11.2026 12:20.

© 2004 - 2026 Český úřad zeměměřický a katastrální

Informace o pozemku

Parcelní číslo:	4692/12
Obec:	Mimoň [561835]
Katastrální území:	Mimoň [695254]
Číslo LV:	2585
Výměra [m^2]:	222
Typ parcely:	Parcela katastru nemovitostí
Mapový list:	DKM
Určení výměry:	Ze souřadnic v S-JTSK
Způsob využití:	ostatní komunikace
Druh pozemku:	ostatní plocha

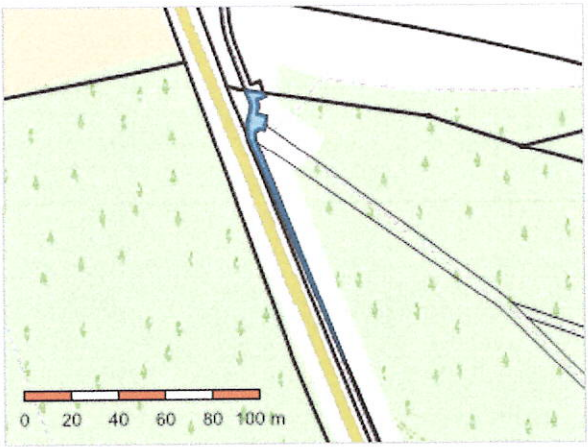

Vlastníci, jiná oprávnění

Vlastnické právo	Podíl
Město Ralsko, Kuřivody 701, 47124 Ralsko	

Způsob ochrany nemovitosti

Nejsou evidovány žádné způsoby ochrany.

Seznam BPEJ

Parcela nemá evidované BPEJ.

Omezení vlastnického práva

Typ
Věcné břemeno (podle listiny)
Věcné břemeno zřizování a provozování vedení

Jiné zápisy

Nejsou evidovány žádné jiné zápisy.

Řízení, v rámci kterých byl k nemovitosti zapsán cenový údaj (celkem 0)

Nemovitost je v územním obvodu, kde státní správu katastru nemovitostí ČR vykonává Katastrální úřad pro Liberecký kraj, Katastrální pracoviště Česká Lípa

Zobrazené údaje mají informativní charakter. Platnost dat k 23.11.2026 12:20.

© 2004 - 2026 Český úřad zeměměřický a katastrální

Informace o pozemku

Parcelní číslo:	4692/14
Obec:	Mimoň [561835]
Katastrální území:	Mimoň [695254]
Číslo LV:	2585
Výměra [m^2]:	148
Typ parcely:	Parcela katastru nemovitostí
Mapový list:	DKM
Určení výměry:	Ze souřadnic v S-JTSK
Způsob využití:	ostatní komunikace
Druh pozemku:	ostatní plocha

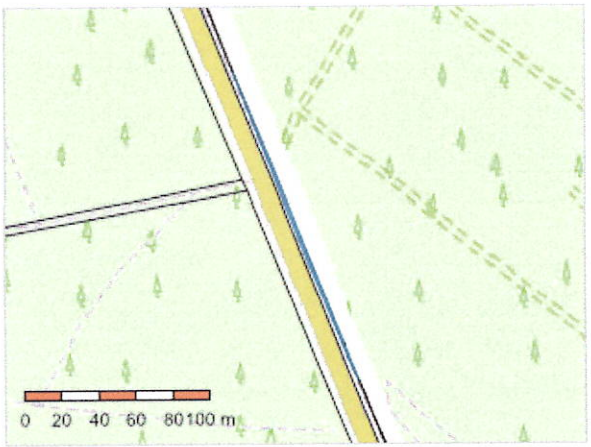

Vlastníci, jiná oprávnění

Vlastnické právo	Podíl
Město Ralsko, Kuřívody 701, 47124 Ralsko	

Způsob ochrany nemovitosti

Nejsou evidovány žádné způsoby ochrany.

Seznam BPEJ

Parcela nemá evidované BPEJ.

Omezení vlastnického práva

Typ
Věcné břemeno (podle listiny)
Věcné břemeno zřizování a provozování vedení

Jiné zápisy

Nejsou evidovány žádné jiné zápisy.

Řízení, v rámci kterých byl k nemovitosti zapsán cenový údaj (celkem 0)

Nemovitost je v územním obvodu, kde státní správu katastru nemovitostí ČR vykonává Katastrální úřad pro Liberecký kraj, Katastrální pracoviště Česká Lípa

Zobrazené údaje mají informativní charakter. Platnost dat k 23.11.2026 12:20.

© 2004 - 2026 Český úřad zeměměřický a katastrální

Informace o pozemku

Parcelní číslo:	4692/17
Obec:	Mimoň [561835]
Katastrální území:	Mimoň [695254]
Číslo LV:	2585
Výměra [m^2]:	926
Typ parcely:	Parcela katastru nemovitostí
Mapový list:	DKM
Určení výměry:	Ze souřadnic v S-JTSK
Způsob využití:	ostatní komunikace
Druh pozemku:	ostatní plocha

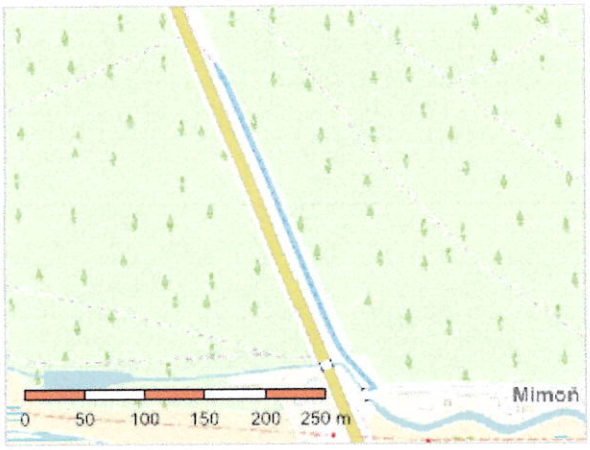

Vlastníci, jiní oprávnění

Vlastnické právo	Podíl
Město Ralsko, Kuřívody 701, 47124 Ralsko	

Způsob ochrany nemovitosti

Nejsou evidovány žádné způsoby ochrany.

Seznam BPEJ

Parcela nemá evidované BPEJ.

Omezení vlastnického práva

Typ
Věcné břemeno (podle listiny)
Věcné břemeno zřizování a provozování vedení

Jiné zápisy

Nejsou evidovány žádné jiné zápisy.

Řízení, v rámci kterých byl k nemovitosti zapsán cenový údaj (celkem 0)

Nemovitost je v územním obvodu, kde státní správu katastru nemovitostí ČR vykonává Katastrální úřad pro Liberecký kraj, Katastrální pracoviště Česká Lípa

Zobrazené údaje mají informativní charakter. Platnost dat k 23.11.2026 12:20.

© 2004 - 2026 Český úřad zeměměřický a katastrální

Informace o pozemku

Parcelní číslo:	4692/21
Obec:	Mimoň [561835]
Katastrální území:	Mimoň [695254]
Číslo LV:	2585
Výměra [m^2]:	218
Typ parcely:	Parcela katastru nemovitostí
Mapový list:	DKM
Určení výměry:	Ze souřadnic v S-JTSK
Způsob využití:	ostatní komunikace
Druh pozemku:	ostatní plocha

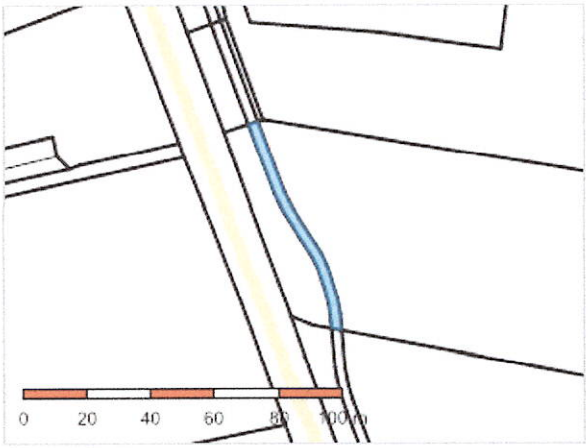

Vlastníci, jiná oprávnění

Vlastnické právo	Podíl
Město Ralsko, Kuřívody 701, 47124 Ralsko	

Způsob ochrany nemovitosti

Nejsou evidovány žádné způsoby ochrany.

Seznam BPEJ

Parcela nemá evidované BPEJ.

Omezení vlastnického práva

Typ
Věcné břemeno (podle listiny)

Jiné zápisy

Nejsou evidovány žádné jiné zápisy.

Řízení, v rámci kterých byl k nemovitosti zapsán cenový údaj (celkem 1)

Nemovitost je v územním obvodu, kde státní správu katastru nemovitostí ČR vykonává Katastrální úřad pro Liberecký kraj, Katastrální pracoviště Česká Lípa

Zobrazené údaje mají informativní charakter. Platnost dat k 23.11.2026 12:20.

© 2004 - 2026 Český úřad zeměměřický a katastrální

Informace o pozemku

Parcelní číslo:	4692/22
Obec:	Mimoň [561835]
Katastrální území:	Mimoň [695254]
Číslo LV:	2585
Výměra [m^2]:	1
Typ parcely:	Parcela katastru nemovitostí
Mapový list:	DKM
Určení výměry:	Ze souřadnic v S-JTSK
Způsob využití:	ostatní komunikace
Druh pozemku:	ostatní plocha

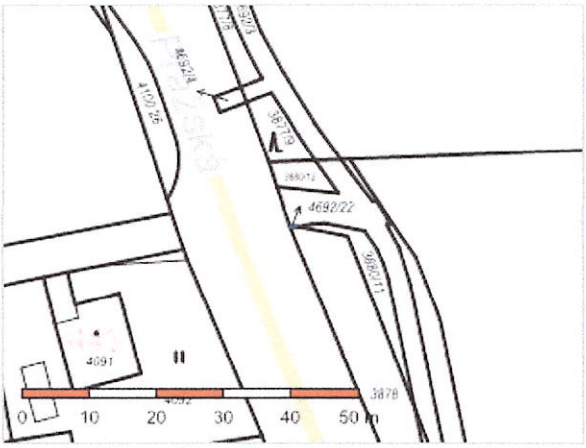

Vlastníci, jiná oprávnění

Vlastnické právo	Podíl
Město Ralsko, Kuřívody 701, 47124 Ralsko	

Způsob ochrany nemovitosti

Nejsou evidovány žádné způsoby ochrany.

Seznam BPEJ

Parcela nemá evidované BPEJ.

Omezení vlastnického práva

Typ
Věcné břemeno (podle listiny)

Jiné zápisy

Nejsou evidovány žádné jiné zápisy.

Řízení, v rámci kterých byl k nemovitosti zapsán cenový údaj (celkem 1)

Nemovitost je v územním obvodu, kde státní správu katastru nemovitostí ČR vykonává Katastrální úřad pro Liberecký kraj, Katastrální pracoviště Česká Lípa

Zobrazené údaje mají informativní charakter. Platnost dat k 23.11.2026 12:20.

© 2004 - 2026 Český úřad zeměměřický a katastrální