

Ú.D.č. 46/2026

VYVĚŠENO DNE: 29.4.2026

SEJMUTO DNE: _____

Za městský úřad Ralsko
Kristýna Markvartová



Město Ralsko

se sídlem Kuřívody 701, 471 24 Ralsko



v souladu s § 39 odst. 1 z. č. 128/2000 Sb., o obcích, ve znění pozdějších předpisů a usnesením Rady města Ralsko č. R - 05/02/26 a R - 05/03/26 ze dne 20. 4. 2026

kat

Záměr města změnit nájemní smlouvu – zahrádky Ploužnice (rozšíření okruhu nájemců)

K.ú.	Pozemek p.č.	Druh pozemku	Celková výměra (m ²)	Navrhované využití nemovitosti	poznámka
Ploužnice pod Ralskem	část pozemku p. č. 25 (zahrada č. 3)	Ostatní plocha	cca 284 m ²	Zahrada	Rozšíření okruhu nájemců.

K.ú.	Pozemek p.č.	Druh pozemku	Celková výměra (m ²)	Navrhované využití nemovitosti	poznámka
Ploužnice pod Ralskem	část pozemku p. č. 25 (zahrada č. 25)	Ostatní plocha	cca 405 m ²	Zahrada	Rozšíření okruhu nájemců.

Vyjádřit se k záměru města změnit nájemní smlouvu - zahrádky Ploužnice (rozšíření okruhu nájemců), mohou zájemci učinit osobně prostřednictvím podatelny Městského úřadu Ralsko, poštovní zásilkou na adresu Města Ralsko (adresa uvedena níže), datovou schránkou či emailem (email musí být opatřen zaručeným elektronickým podpisem) v termínu do **15. 5. 2026**. Případné informace podá Ing. Martina Dokoupilová, OKS, Odd. rozvoje, MH a ŽP, tel.: 487 898 142, email: dokoupilova@mestoralsko.cz. Předmětná nemovitost je vyznačena v příloženém snímku.

Město Ralsko

Kuřívody 701

471 24 Ralsko,

tel. 487 898 121

email: podatelna@mestoralsko.cz, DS: xztbtsz


Ing. Miloslav Tůma, M. M.
starosta města

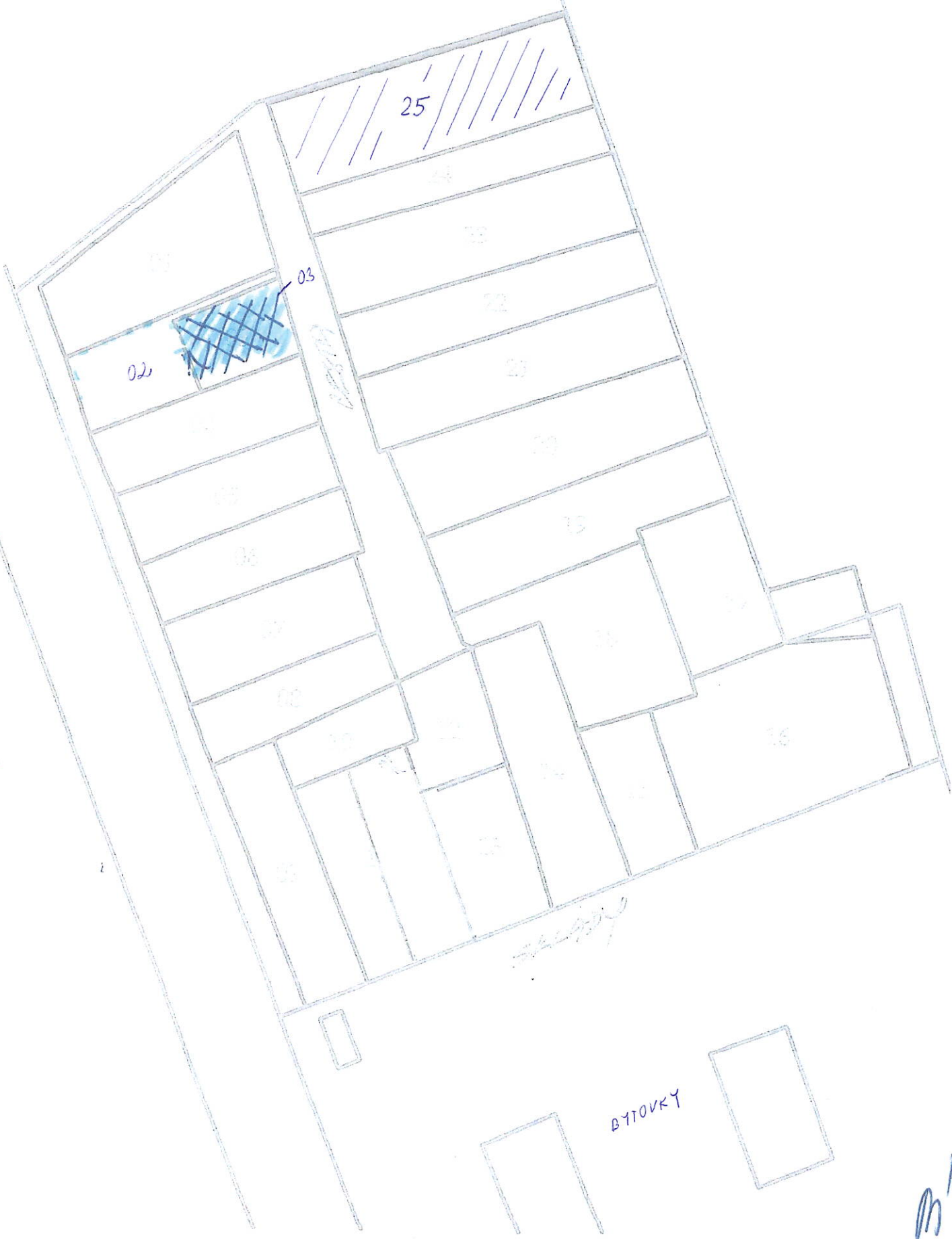
t.t.

[Handwritten signature]

Vyvěšeno : 29. 4. 2026

Sejmuto :



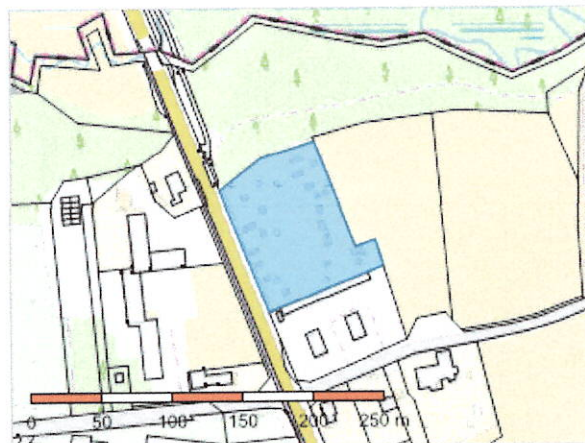


ВХОДЫ

M'

Informace o pozemku

Parcelní číslo:	25
Obec:	Ralsko [562017]
Katastrální území:	Ploužnice pod Ralskem [918458]
Číslo LV:	1
Výměra [m ²]:	7678
Typ parcely:	Parcela katastru nemovitostí
Mapový list:	DKM
Určení výměry:	Ze souřadnic v S-JTSK
Druh pozemku:	zahrada



Vlastníci, jiní oprávnění

Vlastnické právo

Podíl

Město Ralsko, Kuřívody 701, 47124 Ralsko

Způsob ochrany nemovitosti

Název

zemědělský půdní fond

Seznam BPEJ

BPEJ Výměra

[53104](#) 7678

Omezení vlastnického práva

Nejsou evidována žádná omezení.

Jiné zápisy

Nejsou evidovány žádné jiné zápisy.

Řízení, v rámci kterých byl k nemovitosti zapsán cenový údaj (celkem 0)

Nemovitost je v územním obvodu, kde státní správu katastru nemovitostí ČR vykonává [Katastrální úřad pro Liberecký kraj, Katastrální pracoviště Česká Lípa](#)

Zobrazené údaje mají informativní charakter. Platnost dat k 28.04.2026 06:20.