

## Městský úřad Česká Lípa

Odbor dopravy

náměstí T. G. Masaryka č.p. 1, 470 36 Česká Lípa

Ú.D.č. 39/2025  
28.5.25

VYVĚŠENO DNE:

SEJMUTO DNE:

Za městský úřad Ralsko  
Kristýna Markvartová



Plně určený sp. znak písemnosti: 280.3.2 - Skartační znak/hůta: S/S

Váš dopis zn.:

Ze dne: 15.04.2025

Spis. zn.: MUCL/25326/2025/OD/DLAF

Č. j.: MUCL/67449/2025

Počet listů: 5

Počet příloh/počet listů příloh: 1/8

Vyřizuje: František Dlask

Telefon: 487 881 317

Datum: 27.05.2025



celivp25v00dr2

Spolek:

**Mimoňští Sršni z. s.**

IČ: **228 62 242**

**Střelnice 2277**

**470 01 ČESKÁ LÍPA**

## VEŘEJNÁ VYHLÁŠKA OPATŘENÍ OBECNÉ POVAHY STANOVENÍ PŘECHODNÉ ÚPRAVY PROVOZU NA POZEMNÍ KOMUNIKACI

Městský úřad Česká Lípa, odbor dopravy, se sídlem nám. T. G. Masaryka 1/1, 470 36 Česká Lípa, (dále jen „Městský úřad Česká Lípa, odbor dopravy“), jako příslušný správní orgán podle ustanovení § 124 odst. 6 zákona č. 361/2000 Sb., o provozu na pozemních komunikacích a o změnách některých zákonů (zákon o silničním provozu), ve znění pozdějších předpisů (dále jen „zákon o silničním provozu“), na základě podnětu právnické osoby – spolek: **Mimoňští Sršni z. s.**, IČ: **228 62 242**, se sídlem **Střelnice 2277, 470 01 Česká Lípa**, doručeného dne **15.04.2025** ve věci **stanovení přechodné úpravy provozu na pozemních komunikacích – sil. II. třídy č. 268 na ppč. 535/25 v k. ú. Ploužnice pod Ralskem v obci Ralsko a na ppč. 513/73 v k. ú. Kuřívodky v obci Ralsko, sil. II třídy č. 270 na ppč. 471 v k. ú. Hradčany nad Ploučnicí v obci Ralsko, sil. III. třídy č. 26829 na ppč. 330 v k. ú. Svěbořice v obci Ralsko a ppč. 229 v k. ú. Ploužnice pod Ralskem v obci Ralsko, sil. III. třídy č. 26831 na ppč. 256 v k. ú. Vranov pod Ralskem v obci Mimoň v části obce Vranov pod Ralskem. Též na místních komunikacích (dále jen „MK“) ul. U Hřebčína na ppč. 510, ul. Zahradní 649/1, 700/1, ul. Náměstí 1.máje na ppč. 250 vše v k. ú. Mimoň v obci Mimoň, dále „MK“ na ppč. 696/1 vše v k.ú. Hradčany nad Ploučnicí v obci Ralsko za účelem zvláštního užívání těchto pozemních komunikací pro pořádání sportovní a kulturní akce cyklistického závodu „**Tour de Ralsko**“ dne **19.07.2025** z důvodu zvýšení bezpečnosti silničního provozu „**BESIP**“ v dané lokalitě. Návrh byl spolkem Mimoňští Sršni z.s. zpracován a zaslán k vyjádření na Policii ČR. Na základě doložených podkladů bylo vydáno stanovisko **Policie ČR, Krajského ředitelství policie Libereckého kraje, Dopravní inspektorát**, se sídlem **Pod Holým vrchem 1734/14, 470 80 Česká Lípa**, (dále jen **Policie ČR KŘPLK DI Česká Lípa**) čj.: **KRPL-2719-2/ČJ-2025-180106-10** ze dne **07.05.2024**, za použití ustanovení §171 a 173 zákona č. 500/2004 Sb., správní řád, ve znění pozdějších předpisů (dále jen „správní řád“), podle ustanovení § 77 odst. 1 písmeno c) zákona o silničním provozu**

### Adresa úřadu:

náměstí T. G. Masaryka č. p. 1 • 470 36 Česká Lípa

IČ: 00260428 • DIČ: CZ00260428

http://www.mucl.cz • e-mail: [podatelna@mucl.cz](mailto:podatelna@mucl.cz) • ID DS: bkfbe3p

## stanoví

přechodnou úpravu provozu na pozemních komunikacích ve výše uvedené věci v tomto rozsahu:

1. Dne **19.07.2025** od **08:00** hod. do **17:00** hod. budou na uvedených pozemních komunikacích – silnic č. **II/268** na ppč. **535/25** v k. ú. **Ploužnice pod Ralskem** v obci **Ralsko** a na ppč. **513/73** v k. ú. **Kuřívody** v obci **Ralsko** další sil. č. **II/270** na ppč. **471** v k. ú. **Hradčany nad Ploučnicí** v obci **Ralsko**, sil. č. **III/26829** na ppč. **330** v k. ú. **Svébořice** v obci **Ralsko** a ppč. **229** v k. ú. **Ploužnice pod Ralskem** v obci **Ralsko**, sil. č. **III/26831** na ppč. **256** v k. ú. **Vranov pod Ralskem** v obci **Mimoň** v části obce **Vranov pod Ralskem**. Na „**MK**“ ul. **U Hřebčína** na ppč. **510**, ul. **Zahradní 649/1, 700/1**, ul. **Náměstí 1.máje** na ppč. **250** vše v k. ú. **Mimoň** v obci **Mimoň**, dále **MK** na ppč. **696/1** vše v k. ú. **Hradčany nad Ploučnicí** v obci **Ralsko** budou umístěny svislé dopravní značky (dále jen „**SDZ**“) dle návrhu – **dopravně-inženýrského opatření** (dále jen „**DIO**“). Na dotčených **silnicích II., III. třídy** a **MK** budou na vybraných místech osazeny **SDZ č. IP 22 – „Změna organizace dopravy“** s textem „**POZOR ZÁVOD**“. Uvedené **SDZ** a pořadatelská služba umístí dle **DIO**, které je přílohou č. **1** a je nedílnou součástí tohoto stanovení. **Pořadatelé budou při pohybu v silničním provozu povinně používat reflexní vesty a budou náležitě poučeni, co mají na svých stanovištích dělat !**
  - Jednotlivé přejezdy silnic budou označeny dle **DIO** následovně:
    - sil. č. **III/26831** Vranov – příloha č. **8**, DZ č. **IP 22 (POZOR ZÁVOD)**, č. **B 20a** „Nejvyšší dovolená rychlost“ a č. **B 26** „Konec všech zákazů“ z obou směrů
    - sil. č. **III/26829** Svébořice – příloha č. **8**, DZ č. **IP 22 (POZOR ZÁVOD)** z obou směrů
    - sil. č. **II/268** „Skelná Huť“ – příloha č. **3**, č. **IP 22 (POZOR ZÁVOD)**, č. **B 20a** „Nejvyšší dovolená rychlost“ a č. **B 26** „Konec všech zákazů“ z obou směrů
    - sil. č. **II/270** „Hájenka“ – příloha č. **4**, č. **IP 22 (POZOR ZÁVOD)**, č. **B 20a** „Nejvyšší dovolená rychlost“ a č. **B 26** „Konec všech zákazů“ z obou směrů
    - sil. **MK** ppč. **696/1** Hradčany – příloha č. **5**, č. **IP 22 (POZOR ZÁVOD)**, sil. č. **II/270** Hradčany, č. **B 20a** „Nejvyšší dovolená rychlost“ a č. **B 26** „Konec všech zákazů“ z obou směrů
    - sil. **MK** ppč. **510 a 649/1, 700/1**, Mimoň „U Hřebčína“, „Zahradní“ – příloha č. **7**, č. **B 11** „Zákaz vjezdu všech motorových vozidel“ a č. **IP 10a** „Slepá pozemní komunikace“.
2. Pokud bude uskutečněna krátkodobá uzavírka provozu na uvedených pozemních komunikacích pomocí osoby oprávněné zastavovat vozidla ve smyslu ustanovení § 79 zák. o silničním provozu, bude přechodná úprava provozu provedena dle typových schématu dle **TP 66 ZÁSADY PRO OZNAČOVÁNÍ PRACOVNÍCH MÍST NA POZEMNÍCH KOMUNIKACÍCH** (aktuální vydání). **Pořadatelská služba je oprávněna dle ust. § 79 odst. 1 písm. m) zákona o silničním provozu zastavovat vozidla. Osoba podle odstavce 1 písm. m) zákona o silničním provozu musí mít u sebe při výkonu oprávnění kopii povolení zvláštního užívání, ve kterém je uvedena jako osoba odpovědná za průběh zvláštního užívání pozemní komunikace a musí být viditelným způsobem označena. Na požádání je tato osoba povinna prokázat se policistovi kopií povolení zvláštního užívání. Každý z pořadatelské služby bude před akcí náležitě poučen o tom, co má dělat, na jakém stanovišti bude operovat a o způsobu komunikace mezi ním a hlavním pořadatelem a o způsobu kontaktování Policie ČR v případě zjištění problémů.**
3. Budou respektovány požadavky na úpravu provozu na pozemních komunikacích podle zákona o silničním provozu, vyhlášky Ministerstva dopravy č. 294/2015 Sb., kterou se provádějí pravidla provozu na pozemních komunikacích, v účinném znění, i technické podmínky **TP 66 ZÁSADY PRO OZNAČOVÁNÍ PRACOVNÍCH MÍST NA POZEMNÍCH KOMUNIKACÍCH** (aktuální vydání). Dopravní značky musí svými rozměry, barvami a technickými požadavky odpovídat zvláštním technickým předpisům, především ČSN 01 8020, ČSN 36 560-1-1 a ČSN 73 6021 (ustanovení § 62 odst. 6 zákona

### Adresa úřadu:

náměstí T. G. Masaryka č. p. 1 • 470 36 Česká Lípa  
IČ: 00260428 • DIČ: CZ00260428

<http://www.mucl.cz> • e-mail: [podatelna@mucl.cz](mailto:podatelna@mucl.cz) • ID DS: bkfbe3p

o silničním provozu). Podle ČSN 01 8020 je nutné, aby retroreflexní materiál těchto SDZ splňoval vlastnosti minimálně třídy 1 (viz. čl. 2.2. TP 66) a byly v základní velikosti (čl. 2.3. TP 66). Spodní hranou musí být dopravní značky minimálně 0,60 m nad vozovkou. Značky musí být upevněny na schválených nosných zařízeních (podkladní deska + podpěrný sloupek, nebo patka + podpěrný sloupek). Délka podpěrného sloupku se volí podle typu neseného zařízení, musí vyhovovat hodnotám zpravidla v rozmezí 1,00 - 2,50 m. Materiálem je hliník, plast nebo ocel. Červené a bílé pruhy na sloupku jsou provedeny z retroreflexní fólie nejméně třídy R 1 o šířce 0,10 - 0,20 m. Celková délka barevné úpravy je nejméně 0,45 m. – čl. 4.6.3. TP 66). **Dle čl. 4.6.2. TP 66 je zakázáno užívání jakýchkoliv improvizovaných způsobů upevnění a zajištění dopravních značek a dopravních zařízení, jako např. trubkových nebo profilových křížů zatížených kameny nebo betonovými prefabrikáty, pneumatik vyplněných betonem, vyřazených disků kol vozidel, apod.**

4. Umístění přechodného SDZ, jeho údržbu i kontrolu zajistí žadatel na své náklady, zároveň odpovídá za stav tohoto značení po celou dobu jeho instalace na předemných komunikacích. Žadatel je povinen zajistit odstranění SDZ neprodleně po naplnění důvodu, pro který byla přechodná úprava provozu stanovena.
5. Každá změna, která by měla vliv na bezpečnost a plynulost silničního provozu musí být vždy projednána s Policií ČR OŘ DI Česká Lípa a Městským úřadem Česká Lípa, odborem dopravy.
6. Platnost tohoto stanovení přechodné úpravy provozu na pozemních komunikacích trvá po dobu platnosti povolení ke zvláštnímu užívání na předemné silnici II, III třídy a MK vydaného příslušným silničním správním úřadem na uvedenou akci dne 19.07.2025 v době od 08:00 hod. do 17:00 hod.
7. Městský úřad Česká Lípa, Odbor dopravy si vyhrazuje právo toto stanovení přechodné úpravy silničního provozu změnit či doplnit, bude-li to vyžadovat bezpečnost a plynulost silničního provozu.
8. Za osazení, umístění a údržbu SDZ je odpovědný žadatel tj.: právnická osoba – spolek: Mimoňští Sršni z.s., IČ: 228 62 242, se sídlem Střelnice 2277, 470 01 Česká Lípa, který určil, že kontaktní osoba je: Ondřej Litresits.

### **Odůvodnění:**

Právnická osoba – spolek: Mimoňští Sršni z. s., IČ: 228 62 242, se sídlem Střelnice 2277, 470 01 Česká Lípa, podala dne 15.04.2025 podnět ke stanovení přechodné úpravy provozu na pozemních komunikacích sil. č. II/268, sil. č. II/ 270, sil. č. III/26829, sil. č. III/26831 a „MK“ ppč. 510, 649/1, 696/1, 700/1 a 250 za účelem zvláštního užívání těchto komunikací pro pořádání sportovní a kulturní akce cyklistického závodu „Tour de Ralsko“ dne 19.07.2025 z důvodu „BESIP“ v dané lokalitě v době od 08:00 hod. do 17:00 hod.

Ve smyslu ustanovení § 77 odst. 1 zákona o silničním provozu se jedná o úpravu, ke které je zapotřebí předchozí písemné vyjádření příslušného orgánu Policie ČR. K navržené úpravě se písemně vyjádřil příslušný orgán – Policie ČR KŘPLK DI Česká Lípa, stanoviskem čj.: KRPL-2719-2/ČJ-2025-180106-10 ze dne 07.01.2025.

K návrhu vydal kladné stanovisko i vlastník předemných silnic Liberecký kraj, IČ: 708 91 508, se sídlem U Jezu 642/2a, 461 80 Liberec II, zastoupený Krajskou správou silnic Libereckého kraje, příspěvkovou organizací, IČ: 709 46 078, se sídlem České mládeže 632/32, 460 01 Liberec VI. – Rochlice, (majetkový správce předemných silnic) písemností zn.: KSSLK/2749/2025 ze dne 17.03.2025.

K návrhu vydalo kladný souhlas Město Mimoň, IČ: 002 60 746, se sídlem Mírová 120, 471 24 Mimoň, jako vlastník dotčených MK – vyjádřením, usnesením č. R25/54 a Město Ralsko, IČ: 008 31 514 se sídlem Kuřívody 701, 471 24 Ralsko, jako vlastník dotčených MK schválením usnesením č. R – 01/19/25 RM.

K návrhu vydal souhlasné stanovisko i vlastník lesních pozemků a cest Vojenské lesy a statky ČR, s.p. písemností č.j. VLS-001263/2025/0500 za splnění následujících podmínek:

### **Adresa úřadu:**

náměstí T. G. Masaryka č. p. 1 • 470 36 Česká Lípa  
IČ: 00260428 • DIČ: CZ00260428

<http://www.mucl.cz> • e-mail: [podatelna@mucl.cz](mailto:podatelna@mucl.cz) • ID DS: bkfbe3p

- VLS nenese žádnou odpovědnost za jakékoli škody vzniklé souvislosti s konáním akce jejím účastníkům a ostatním dotčeným osobám
- pořadatelé nebudou bránit pohybu zaměstnancům a dodavatelům
- pořadatel zodpovídá během konání akce za dodržování §20, zákona č. 289/95 Sb.
- trasa bude vyznačena max. 24 hodin před konáním akce a nebudou použity kovové spony k upevnění cedulí na lesní porosty
- **bezprostředně po ukončení akce je pořadatel povinen zajistit prohlídku celé trasy a jejího nejbližšího okolí spojenou s odstraněním značení a zajištění úklidu odpadu vzniklého v souvislosti s akcí nejpozději do 2 dnů od konání akce**

V souladu s ustanovením § 77 odst. 5 zákona o silničním provozu nedoručoval zdejší správní úřad návrh opatření obecné povahy a nevyzýval dotčené osoby k podávání připomínek nebo námitek.

Vzhledem k výše uvedenému, stanovil Městský úřad Česká Lípa, odbor dopravy, přechodnou úpravu provozu na komunikaci tak, jak je na straně č. 1 a 2 tohoto opatření uvedeno.

#### **Poučení:**

Opatření obecné povahy nabývá účinnosti pátým dnem po dni vyvěšení veřejné vyhlášky (ustanovení § 77 odst. 5 zákona o silničním provozu).

Proti opatření obecné povahy nelze podat opravný prostředek (ustanovení § 173 odst. 2 správního řádu).

**František Dlask**

referent silničního úřadu

#### **Příloha:**

Příloha č. 1 – 8, Dopravně – inženýrské opatření = DIO

Toto opatření obecné povahy musí být na úřední desce MěÚ Česká Lípa, MěÚ Mimoň a MěÚ Ralsko vyvěšeno na dobu nejméně 15 dnů. Pátým dnem po vyvěšení se písemnost považuje za doručenu.

Současně úřad pro vyvěšení a podání zprávy o vyvěšení potvrzuje, že tato písemnost byla zveřejněna způsobem umožňujícím dálkový přístup, podle věty druhé § 25 odst. 2 správního řádu.

Zprávu o době vyvěšení veřejné vyhlášky – opatření obecné povahy je nutno neprodleně po uplynutí lhůty pro vyvěšení na úřední desce zaslat zpět Městskému úřadu Česká Lípa, odboru dopravy.

Vyvěšeno dne: ..... 19.5. 2025 .....



Sejmuto dne: .....

Razítko, podpis orgánu, který potvrzuje vyvěšení a sejmutí oznámení.

#### **Adresa úřadu:**

náměstí T. G. Masaryka č. p. 1 • 470 36 Česká Lípa

IČ: 00260428 • DIČ: CZ00260428

http://www.mucl.cz • e-mail: [podatelna@mucl.cz](mailto:podatelna@mucl.cz) • ID DS: bkfbe3p

**Rozdělovník:**

**Žadatel:**

- Mimoňští Sršni z. s., IČ: 228 62 242, se sídlem Střelnice 2277, 470 01 Česká Lípa (do vlastních rukou)

**Dotčené osoby: (veřejnou vyhláškou)**

**Dotčené orgány a organizace:**

- Policie ČR, Krajské ředitelství policie Libereckého kraje, DI, se sídlem Pod Holým vrchem 1734/14, 470 80 Česká Lípa (datovou schránkou)
- Liberecký kraj, IČ: 708 91 508, se sídlem U Jezu 642/2a, 461 80 Liberec II, zastoupený Krajskou správou silnic Libereckého kraje, příspěvkovou organizací, IČ: 709 46 078, se sídlem České mládeže 632/32, 460 06 Liberec VI, provoz Česká Lípa, Sosnová 97, 470 50 Česká Lípa (datovou schránkou)
- Město Mimoň, IČ: 002 60 746, se sídlem Mírová 120, 471 24 Mimoň (datovou schránkou)
- Město Ralsko, IČ: 008 31 514, se sídlem Kuřívody 701, 471 24 Mimoň (datovou schránkou)

**Dále k vyvěšení na úřední desce:**

- Městský úřad Česká Lípa, obor dopravy, se sídlem nám. T. G. Masaryka 1/1, 470 36 Česká Lípa (zde)
- Městský úřad Mimoň, se sídlem Mírová 120, 471 24 Mimoň
- Městský úřad Ralsko, se sídlem Kuřívody 701, 471 24 Mimoň

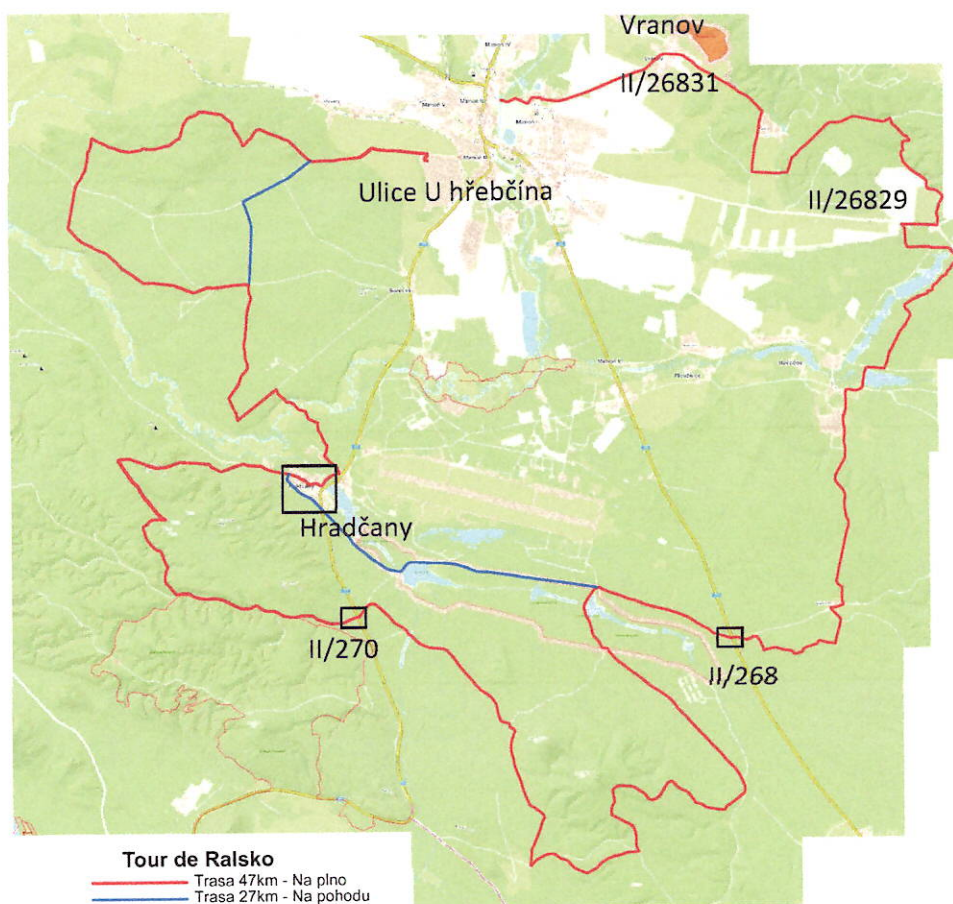
**Na vědomí:**

- Vojenské lesy a statky ČR, s.p., IČ: 000 00 205, se sídlem Pod Juliskou 1621/5, 160 00 Praha 6 - Dejvice
- Agentura ochrany přírody a krajiny České republiky, IČ: 629 33 591, se sídlem Česká 149, 276 01 Mělník

**Adresa úřadu:**

náměstí T. G. Masaryka č. p. 1 • 470 36 Česká Lípa  
IČ: 00260428 • DIČ: CZ00260428

<http://www.mucl.cz> • e-mail: [podatelna@mucl.cz](mailto:podatelna@mucl.cz) • ID DS: bkfbe3p



Mapa závodu

Tour de Ralsko



Širší dopravní vztah lokality

Tour de Ralsko

Schéma 1 – silnice II/268

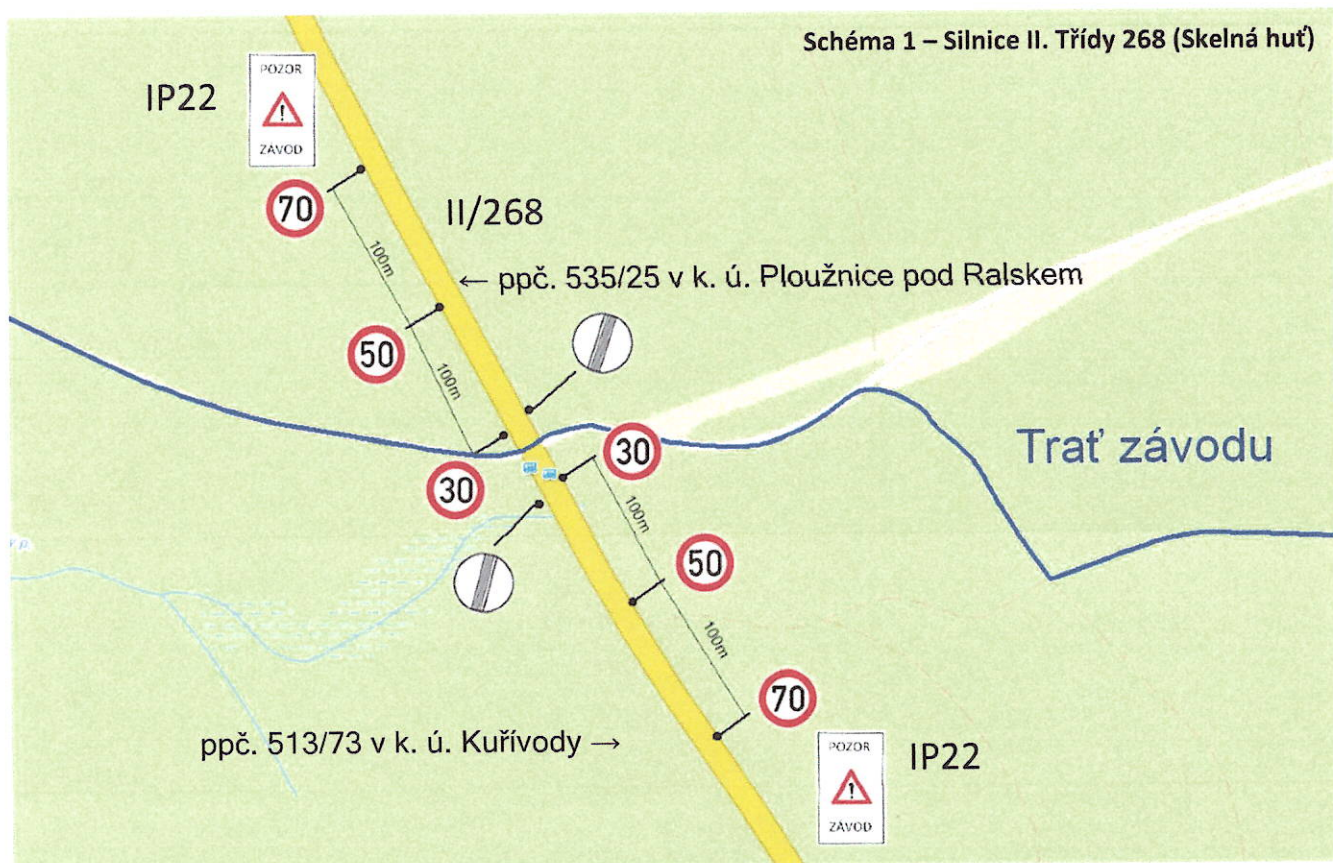
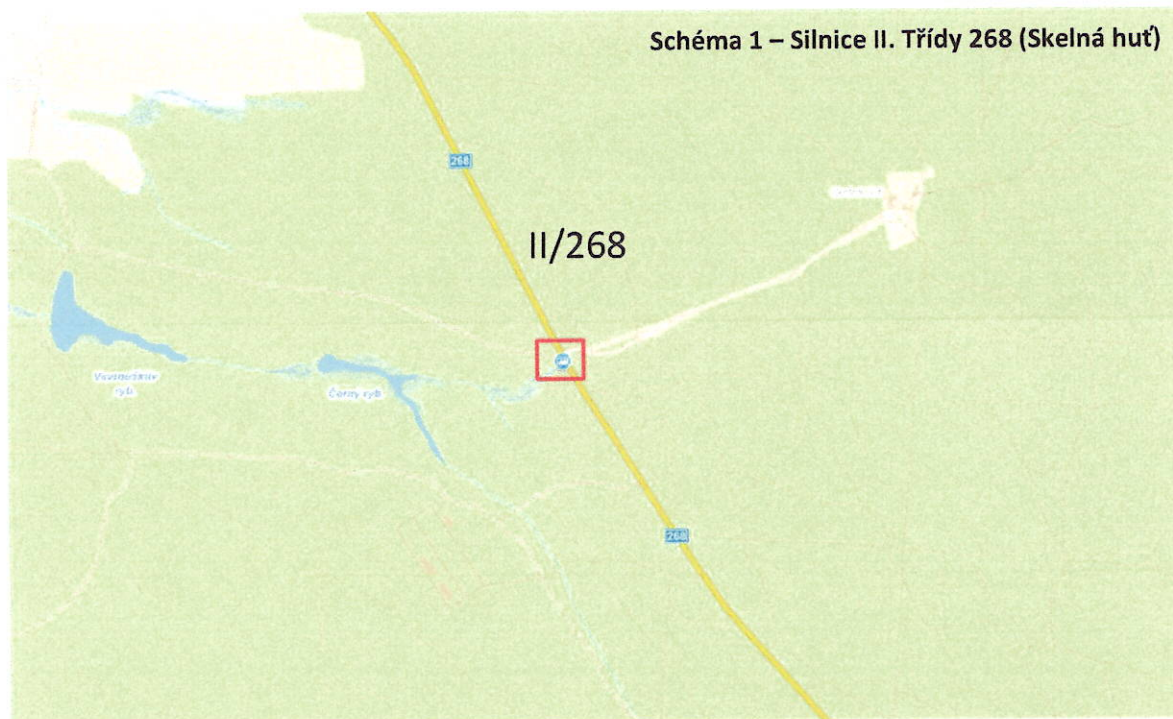


Schéma 2 – silnice II. třídy 270

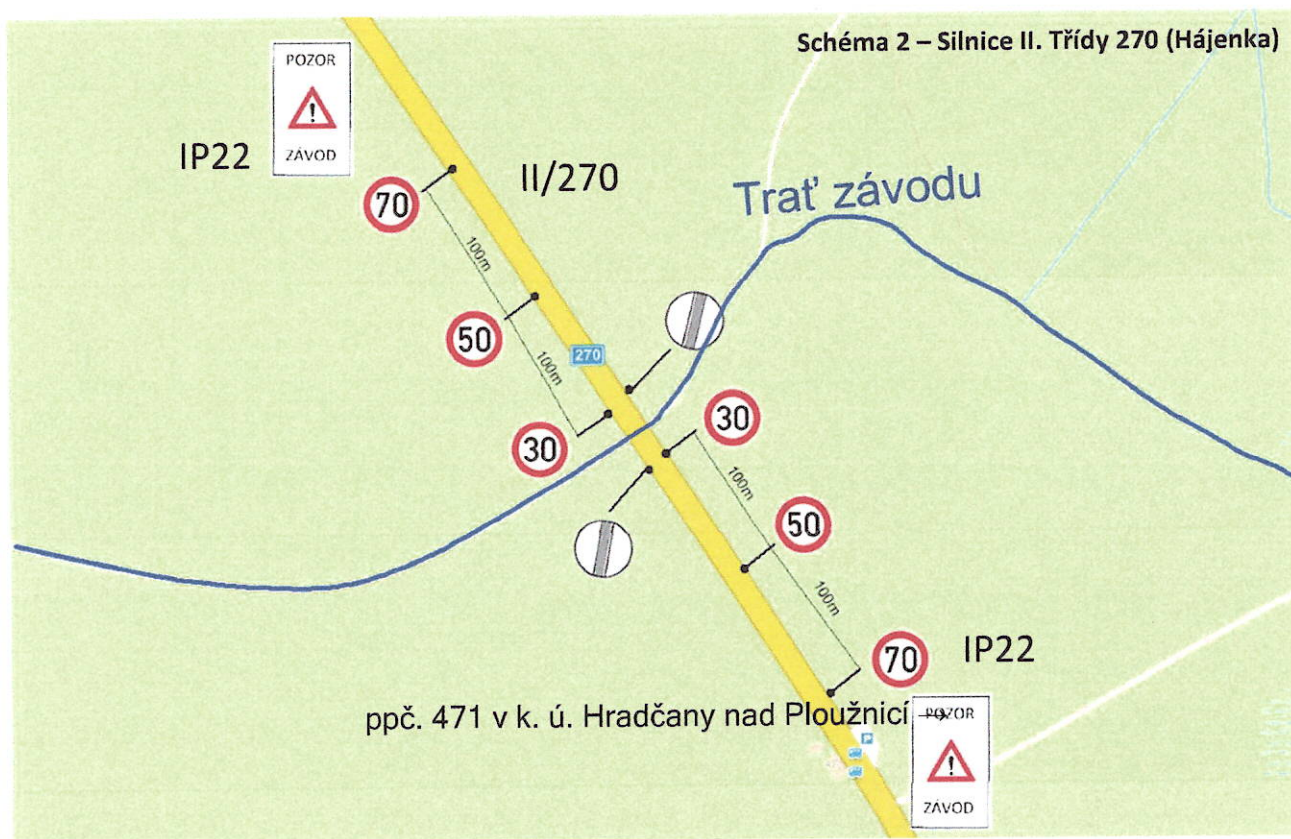
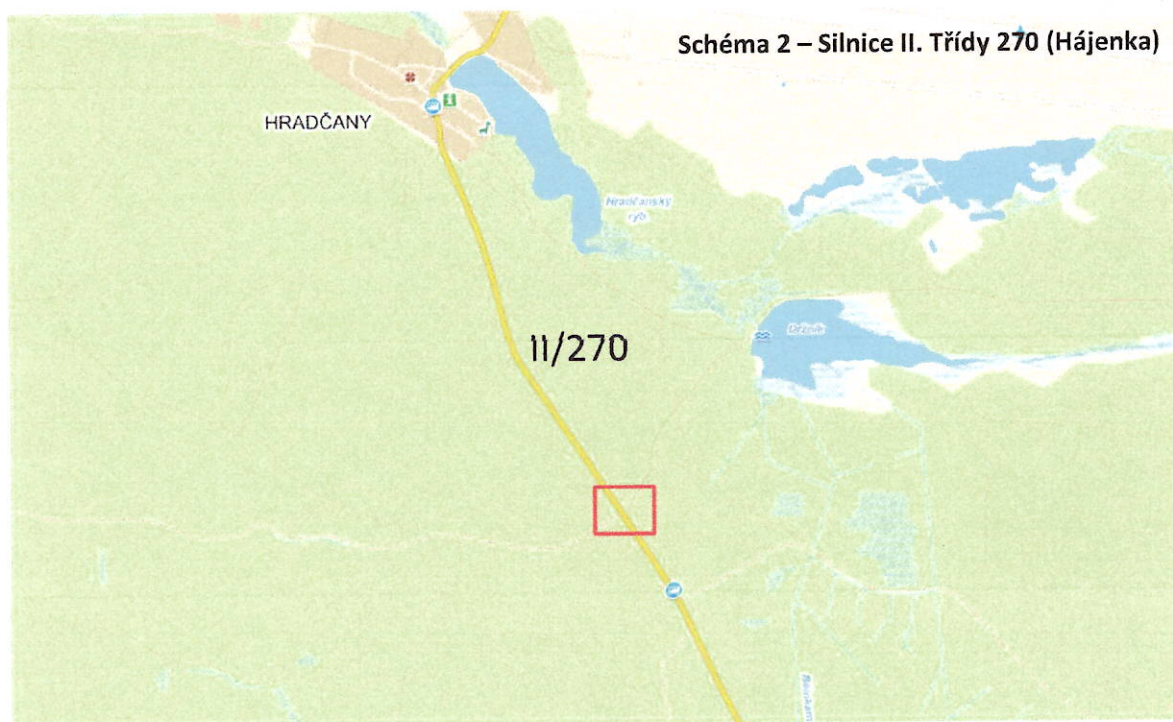


Schéma 3 – Hradčany

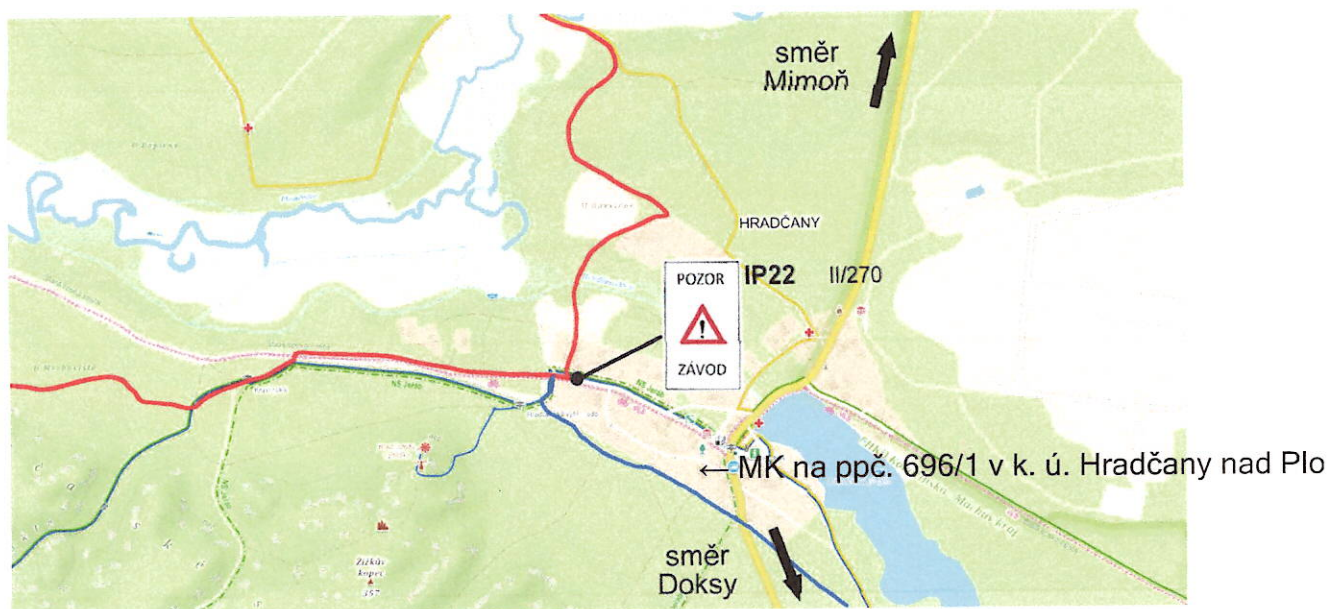


Schéma 4 Hradčany 2

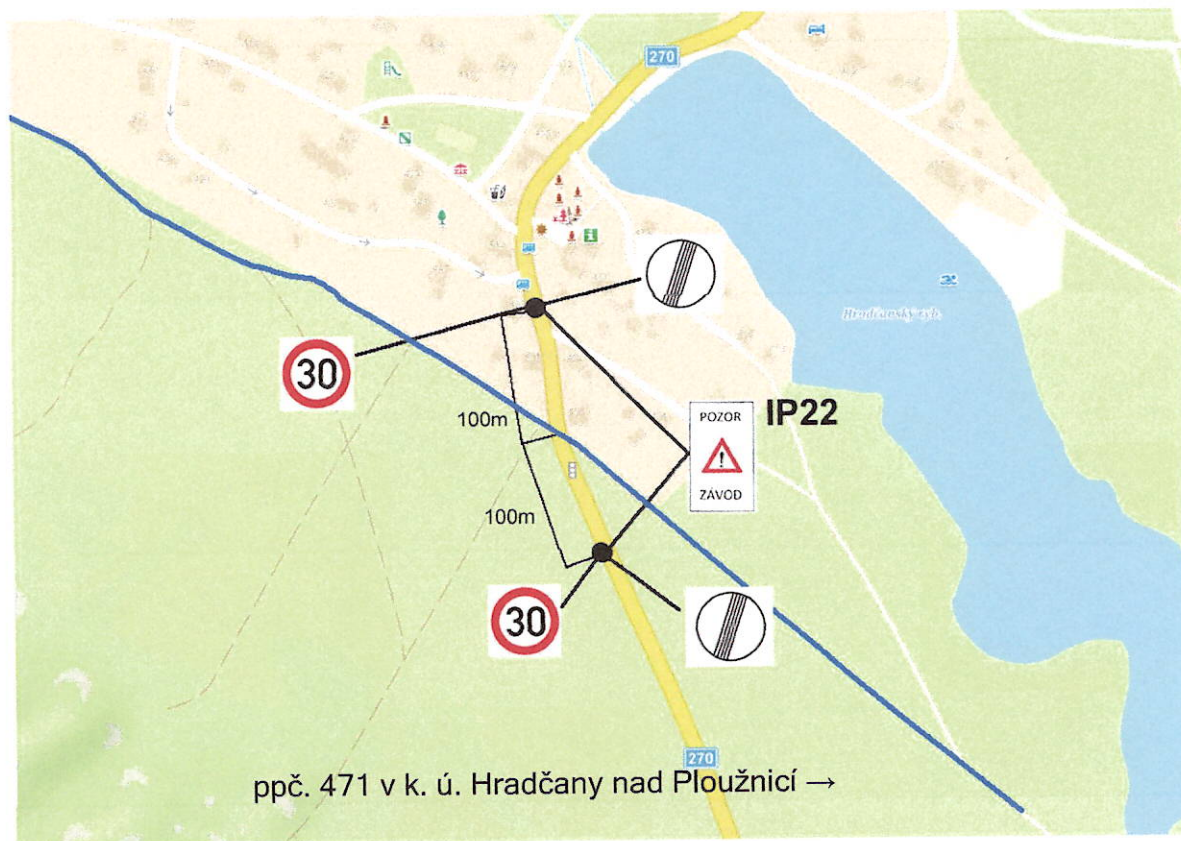
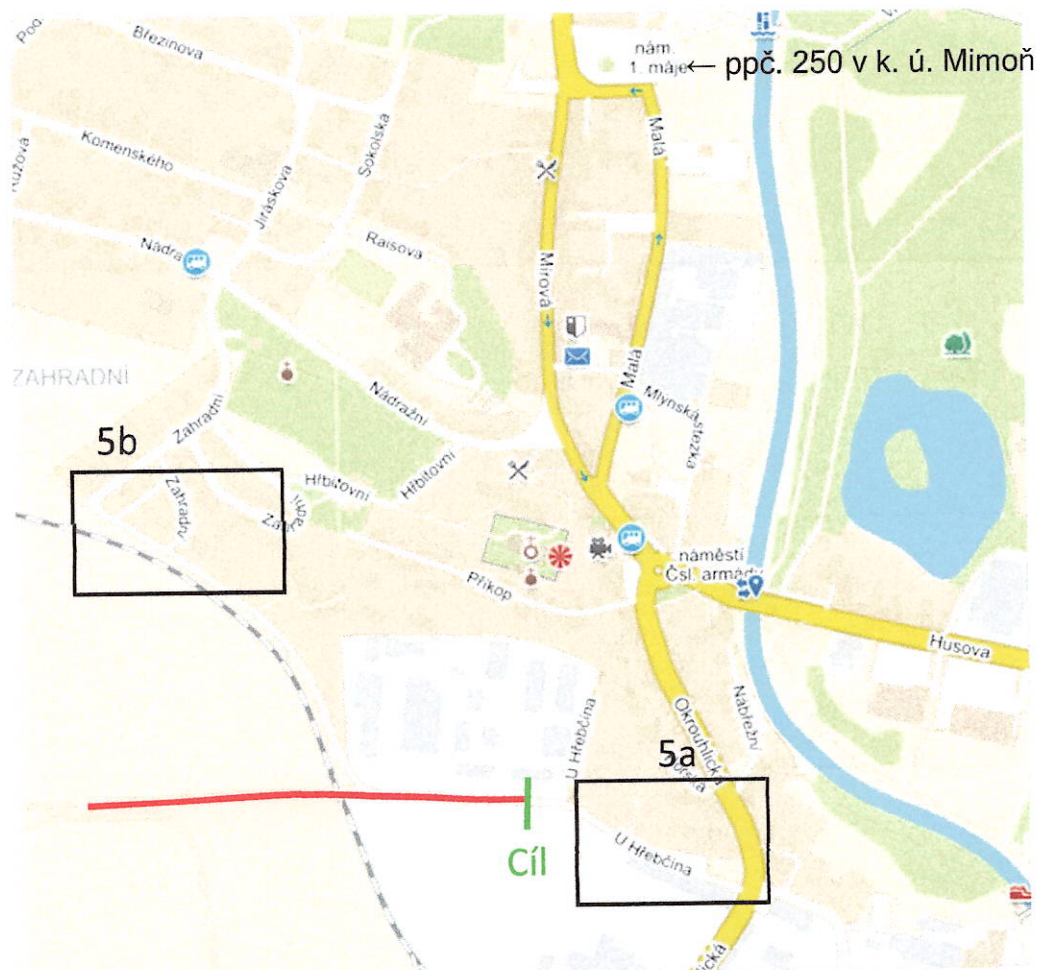


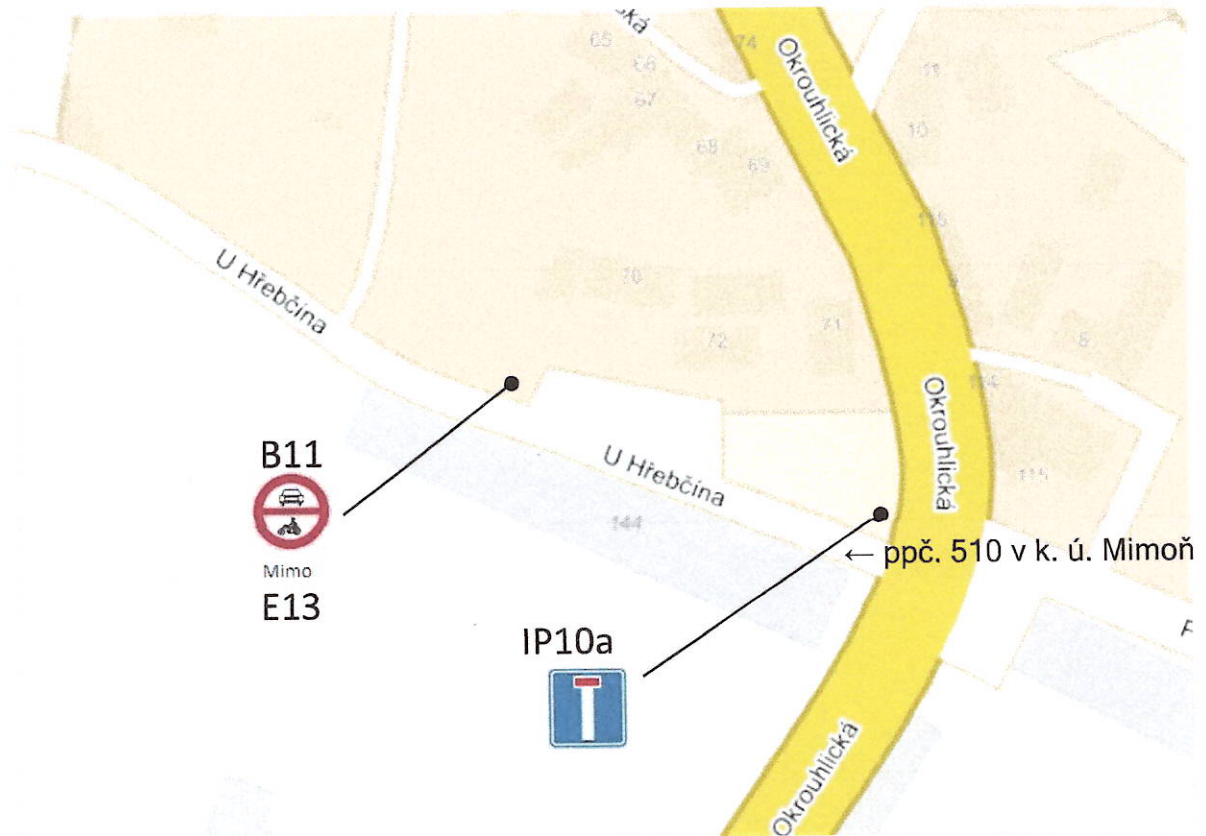
Schéma 5 – ulice U Hřebčína



Detail MIMOŇ



U Hřebčína 5a



U Hřebčína 5b

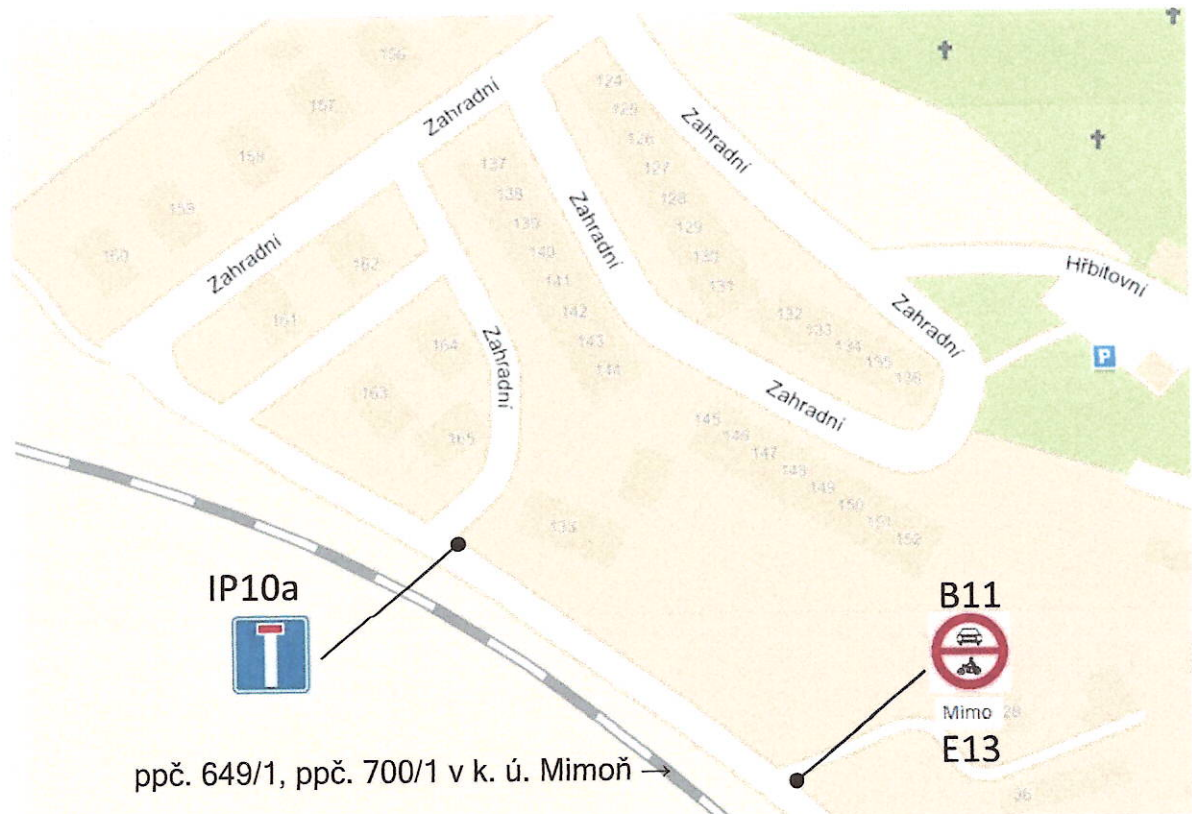


Schéma 6 - Vranov III/26831

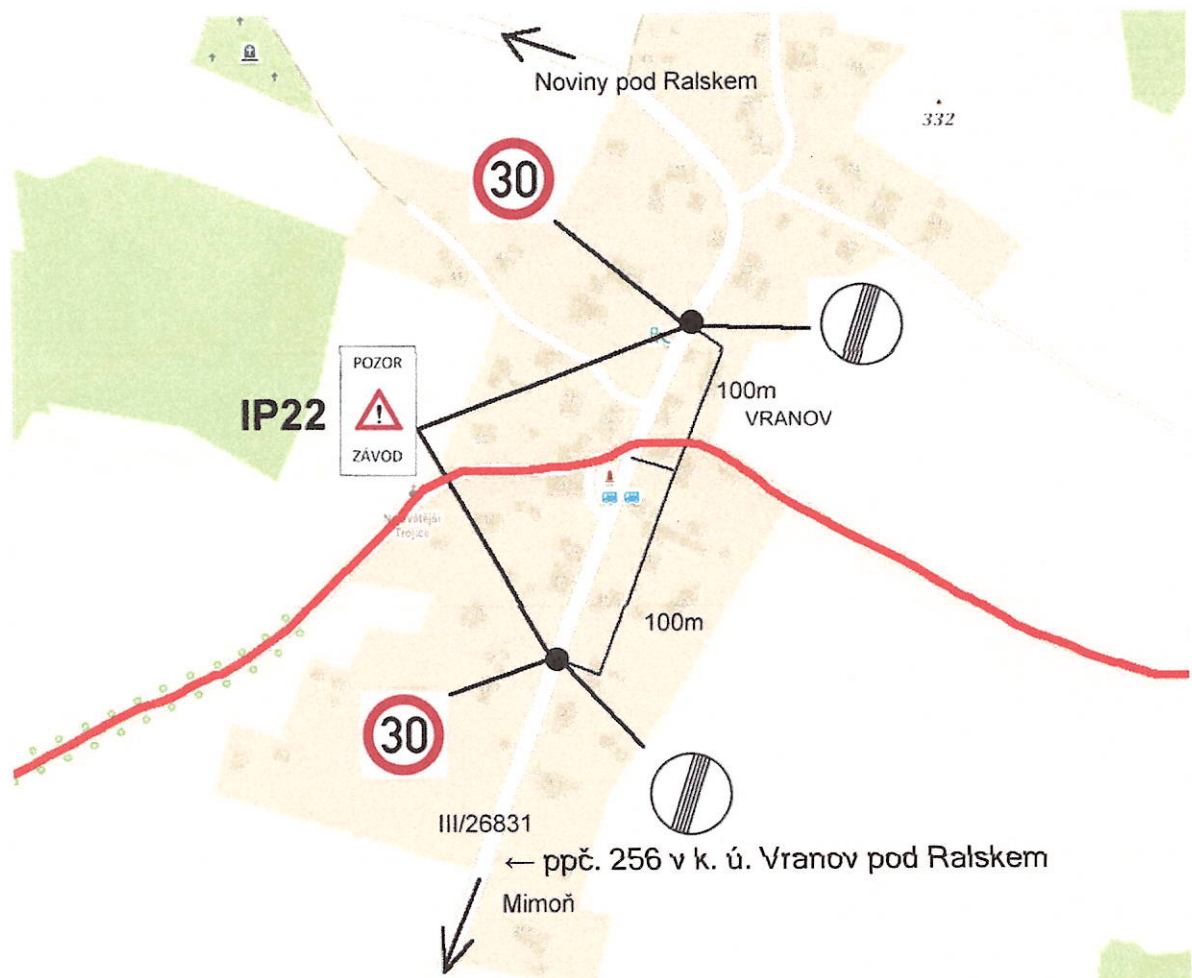
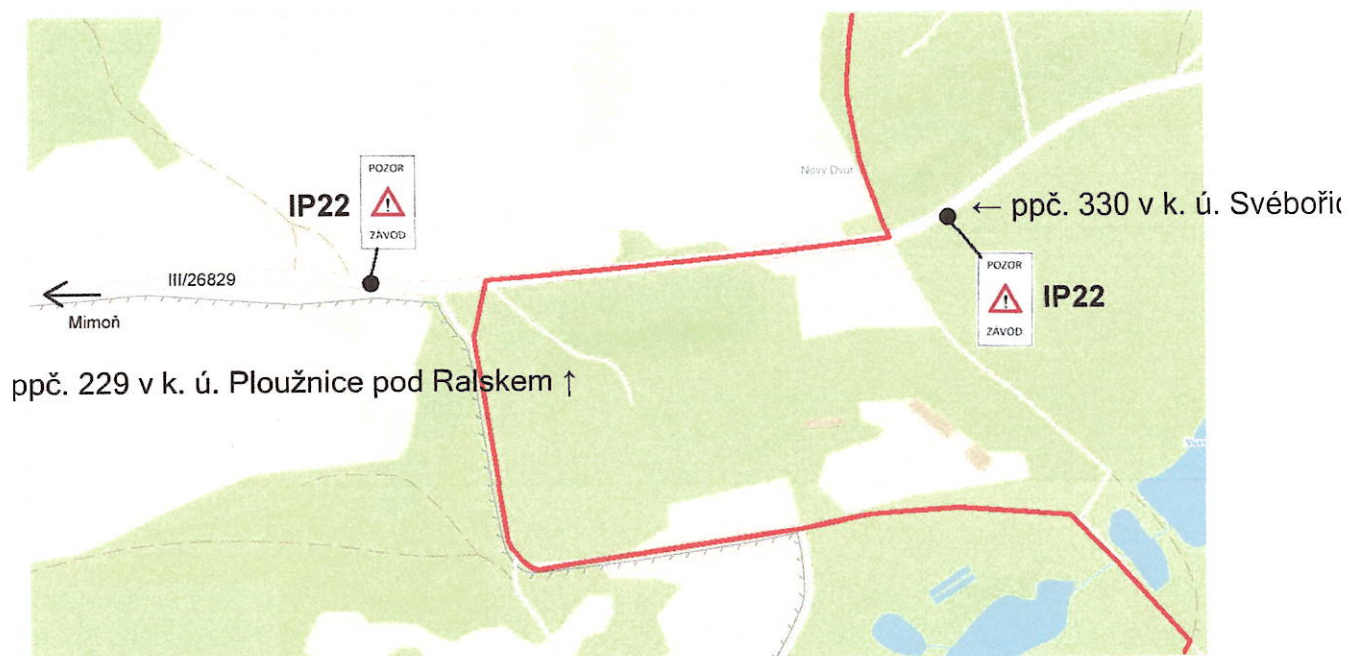


Schéma 7 – Svěbořice III/26829



ppč. 229 v k. ú. Ploužnice pod Ralskem ↑