



Město Ralsko

VYVĚŠENO DNE: 20/2025SEJMUTO DNE: 27.2.2025

se sídlem úřadu v Kuřívodech 701, 471 24 Ralsko

Městský úřad Ralsko
Kristýna Markvartováv souladu s § 39 odst. 1 z. č. 128/2000 Sb., o obcích, ve znění pozdějších předpisů a usnesením Zastupitelstva města Ralsko č. Z – 01/02/25 ze dne 19. 2. 2025

Město Ralsko zveřejňuje záměr směny tohoto nemovitého majetku:

Nemovitost směňovaná z majetku města Ralsko

k. ú.	Pozemek	p. č. dle GP č. 568-767/2024	Výměra (m ²)	Druh pozemku/způsob využití	Navrhované využití nemovitosti	Cena
Ploužnice pod Ralskem	161/8	celá parcela	1229	ostatní plocha/jiná plocha	Budoucí výstavba řadového domu	Cena bude stanovena znaleckým posudkem
Ploužnice pod Ralskem	161/9	celá parcela	1359	ostatní plocha/jiná plocha	Budoucí výstavba řadového domu	Cena bude stanovena znaleckým posudkem
Kuřívody	část 131/1	131/10	4563	ostatní plocha/jiná plocha	les	Cena bude stanovena znaleckým posudkem

Nemovitost směňovaná z majetku Vojenských lesů a statků, s. p.

k. ú.	Pozemek/část p. č.	p. č. dle GP č. 568-767/2024	Výměra (m ²)	Druh pozemku/způsob využití	Navrhované využití nemovitosti	Cena
Horní Krupá	část 25/1	x	cca 3300	ostatní plocha/jiná plocha	Výstavba vrtu	Cena bude stanovena znaleckým posudkem
Kuřívody	část 132/2	132/4	3009	lesní pozemek	Budoucí přístup k nemovitostem v majetku města (pozemek bude převeden na ostatní plochu)	Cena bude stanovena znaleckým posudkem

Vyjádřit se k záměru města směnit pozemky, popř. podat vlastní nabídku (žádost o směnu pozemků se podává na příslušném písemném formuláři, který je k dispozici u zaměstnanců Oddělení rozvoje, MH a ŽP a na webových stránkách města (www.mestoralsko.cz)), mohou zájemci učinit osobně prostřednictvím podatelny Městského úřadu Ralsko, poštovní zásilkou na adresu Města Ralsko (adresa uvedena níže), datovou schránkou či emailem (email musí být opatřen zaručeným elektronickým podpisem) v termínu do **17. 3. 2025**. K později došlým žádostem, námítkám či připomínkám nebude přihlíženo. Případné informace podá Ing. Martina Dokoupilová, OKS, Odd. rozvoje, MH a ŽP, tel.: 487 898 142, email: dokoupilova@mestoralsko.cz. Prohlídku nabízené nemovitosti je možné předem domluvit (telefonicky nebo emailem) u Ing. Martiny Dokoupilové. Předmětná nemovitost je vyznačena v příloženém snímku.

Město Ralsko

Kuřívody 701

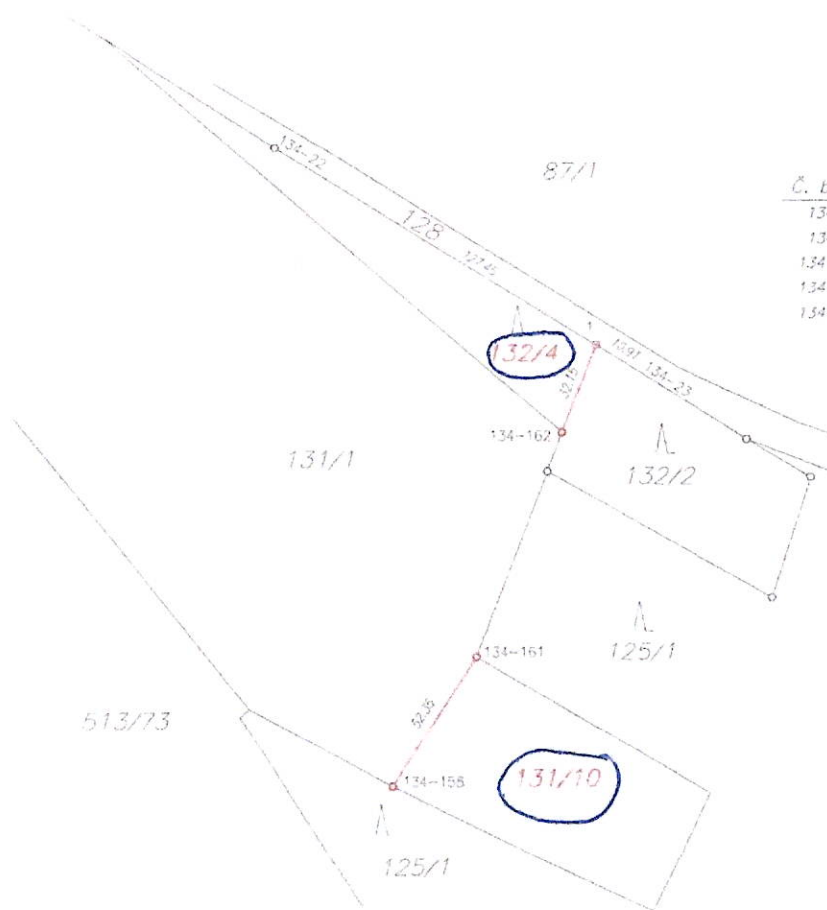
471 24 Ralsko

tel. 487 898 121

email.: podatelna@mestoralsko.cz, DS: xzbtbszIng. Miloslav Tůma, LL. M.
starosta městaVyvěšeno : 27. 2. 2025
Sejmuto :

VÝKAZ DOSAVADNÍHO A NOVÉHO STAVU ÚDAJŮ KATASTRU NEMOVITOSTÍ

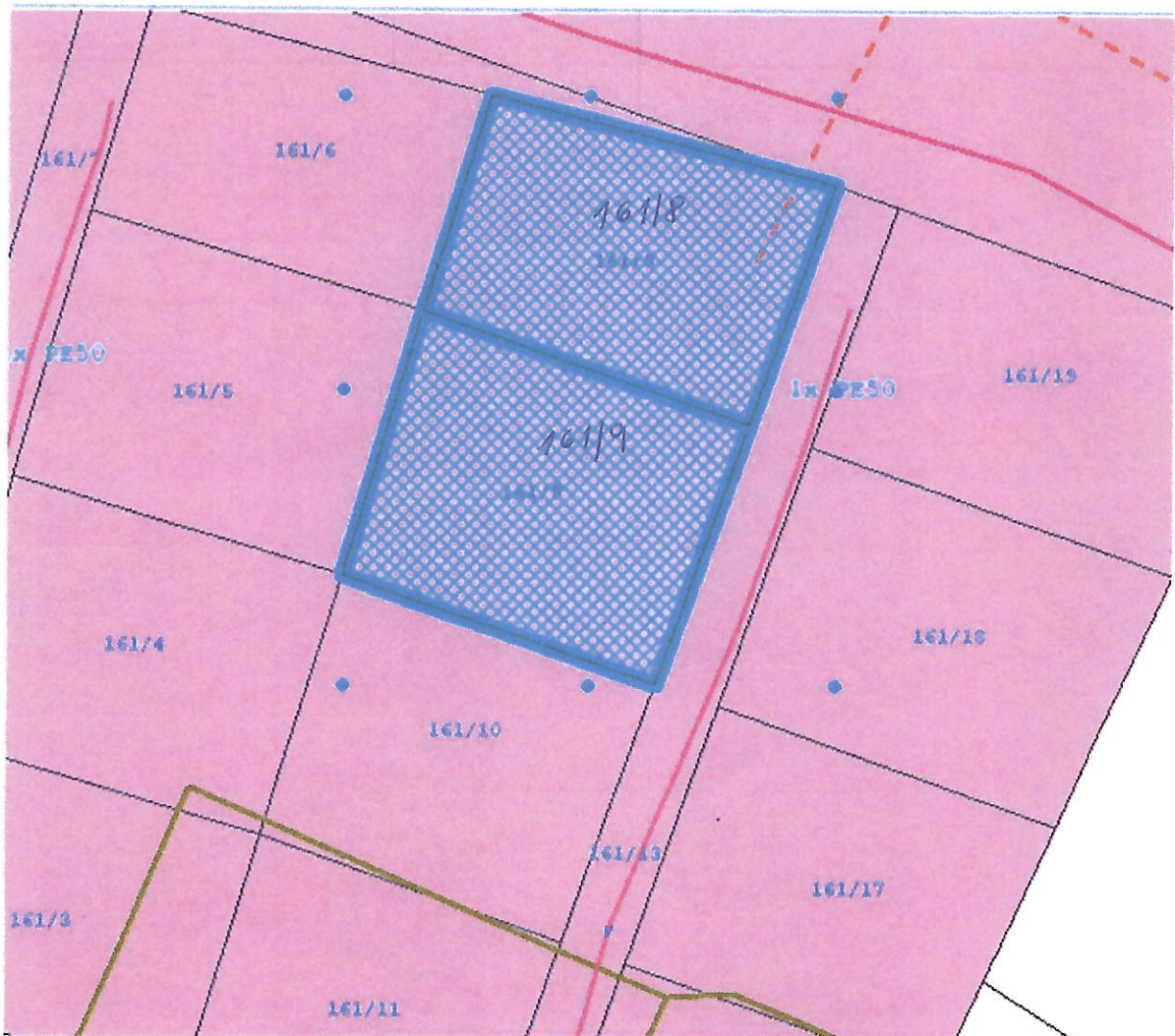
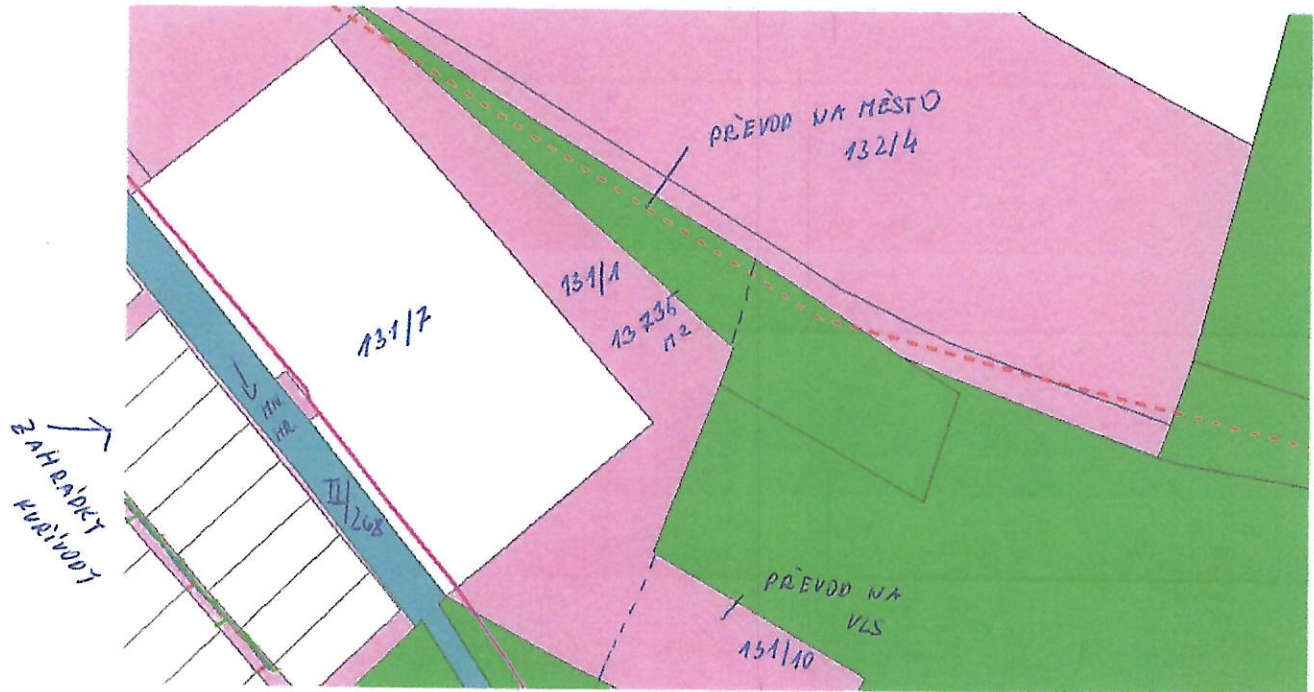
Dosavadní stav				Nový stav				Porovnání se stavem evidence právních vztahů						
Označení pozemků parc. číslem	Vyměra parcely		Označení pozemku parc. číslem	Vyměra parcely		Druh pozemku	Typ stavby	Způsob využití	Způsob využití	Díl přechází z pozemku označeného v katastru nemovitosti	Číslo listu vlastnictví	Vyměra dílu		Označení dílu
	ha	m ²		ha	m ²							ha	m ²	
131/1	3	38	63	131/1	2	93	00	ostatní jiná plocha	2	131/1	1	2	93	00
	13 735 m²			131/10	45	63		ostatní jiná plocha	2	131/1	1	45	63	
132/2	67	54		132/2	37	45		lesní poz	2	132/2	108	37	45	
				132/4	30	09		lesní poz	2	132/2	108	30	09	
	4	06	17		4	06	17							



Seznam souřadnic (S-JTSK) Souřadnice pro zápis do KN

Č. bodu	Y	X	kód kv.	Poznámka
134-22	707863.01	992011.02	3	kolík
134-23	707745.47	992083.94	3	kolík
134-158	707824.21	992227.94	3	znak z plástu
134-161	707795.59	992184.13	3	znak z plástu
134-162	707766.27	992108.16	3	znak z plástu
1	707754.72	992078.20	3	znak z plástu

GEOMETRICKÝ PLÁN PIO	Geometrický plán vyřel autorizovaný zeměměřický inženýr	Státní spis vyřel autorizovaný zeměměřický inženýr
rozdělení pozemků	jméno, příjmení: ing. Pavel Štrobny	jméno, příjmení:
	Číslo položky seznamu autorizovaných zeměměřických inženýrů: 2901	Číslo položky seznamu autorizovaných zeměměřických inženýrů:
	Dne: 14.6.2024 číslo: 212/2024	Dne: číslo:
	Těleštností a přesností odpovídá právním předpisům	Tento státní spis odpovídá geometrickému plánu v elektronické podobě vloženému v dokumentaci katastrálního úřadu.
Vyhotovitel: INEL - Technik, s.r.o. Česká Bříza 199 330 11 Česká Bříza	Katastrální úřad souhlasí s obsahem parcel.	Ověření státního geometrického plánu v listinné podobě
Číslo plánu: 568-767/2024	Ing. Zdeňka Horáčková KÚ pro Liberecký kraj KP Česká Lípa PGP-910/2024-501 2024.06.24 10:14:03 +02'00'	
Okres: Česká Lípa		
Obec: Ralsko		
Kat. území: Kuřívodny		
Mapový list: Mimoň 3-C/22		
Dělením vlastnického pozemku byla poskytnuta možnost seznámit se v terénu s průběhem navrhovaných nových hranic, které byly označeny předepsaným způsobem.		



HVEŽDOV - PARCELY RD

161/8
161/9

