



Město Ralsko

se sídlem úřadu v Kuřívodech 701, 471 22 Ralsko

v souladu s § 39 odst. 1 z. č. 128/2000 Sb., o obcích, ve znění pozdějších předpisů a usnesením Rady města Ralsko č. R -11/14/24 ze dne 21. 8. 2024

Město Ralsko nabízí k pronájmu tento nemovitý majetek:

Ú.D.č. 89/2024
VYVĚŠENO DNE: 23.8.2024
SEJMUTO DNE: _____

Za městský úřad Ralsko
Kristýna Markvartová



Poř. č.	K.ú.	Pozemek p. č.	Druh pozemku	Celková výměra	Navrhované využití nemovitosti	poznámka	Cena
	Kuřívody	315/1, 280/1 a 69/1 nebo jejich části	ostatní plocha	309703, 143832 a 134915 m ²	Stabilizace distribuční soustavy	Pronájem pozemku bude realizován podle Pravidel pro prodej/pronájem pozemku ve vlastnictví města Ralsko, které jsou k dispozici, včetně jejich dodatků, na webových stránkách města. Omezení vlastnického práva: věcné břemeno (dle listiny) na všech pozemcích	min. 10 Kč/m ² /rok

Žádost o pronájem nemovitosti se podává na příslušném písemném formuláři, který je k dispozici u zaměstnanců Oddělení rozvoje, MH a ŽP a na webových stránkách města (www.mestoralsko.cz). Zájemci své žádosti, nabídky a připomínky ke zveřejněnému záměru mohou doručit osobně, písemně či elektronicky (datová schránka, email opatřený zaručeným elektronickým podpisem) do Podatelny Městského úřadu Ralsko (adresa uvedena níže) **do 9. 9. 2024**. K později došlým žádostem, námitkám či připomínkám nebude přihlíženo. Případné informace k záměru zodpoví Ing. Martina Dokoupilová - OKS, Odd. rozvoje, MH a ŽP, tel.: 487 898 142, email: dokoupilova@mestoralsko.cz. Prohlídku nabízené nemovitosti je možné předem domluvit (telefonicky nebo emailem) u Ing. Martiny Dokoupilové.

Město Ralsko

Kuřívody 701

471 24 Ralsko

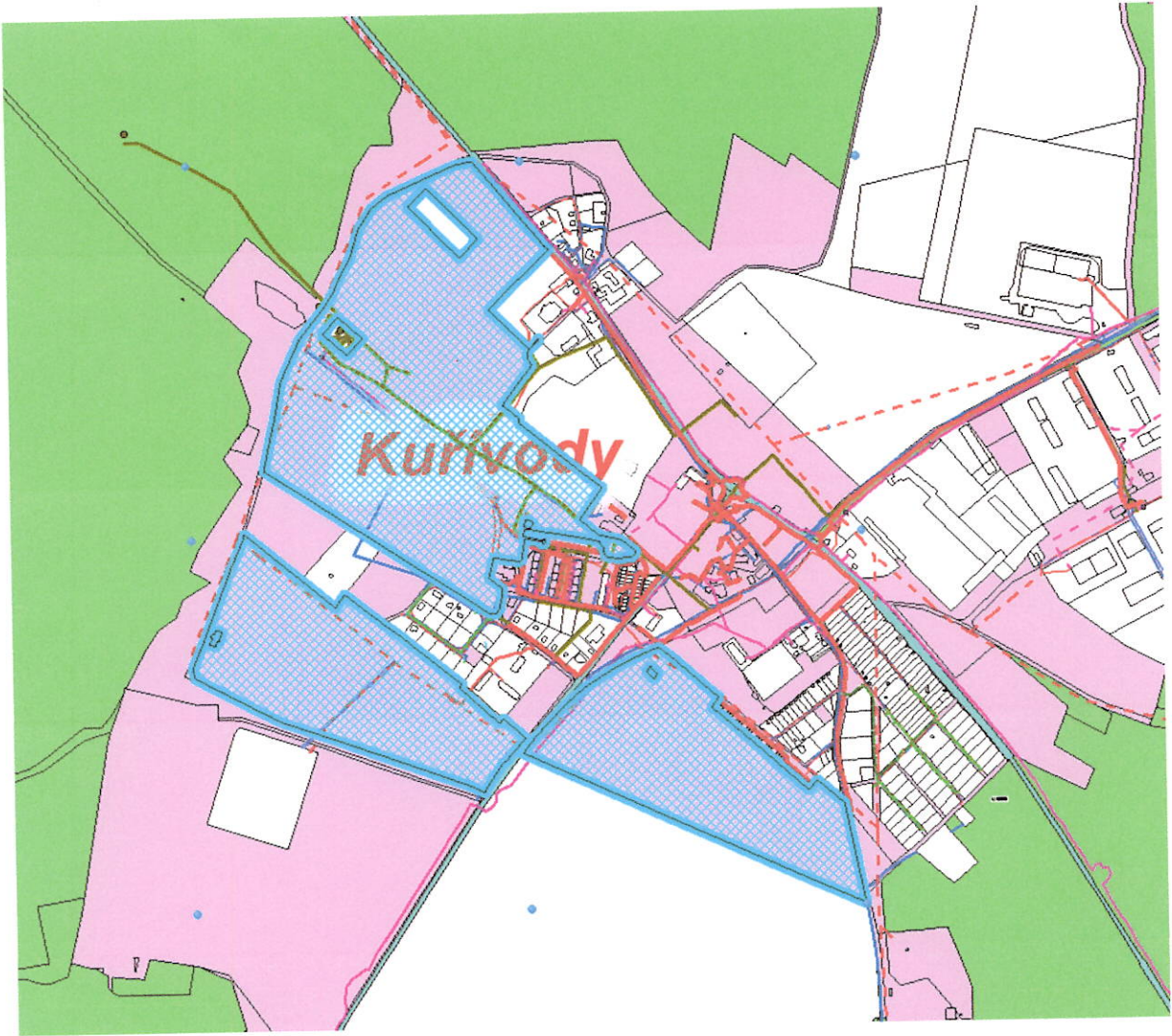
tel. 487 898 121

email.: podatelna@mestoralsko.cz, DS: xztbtsz

Ing. Miloslav Tůma
starosta města

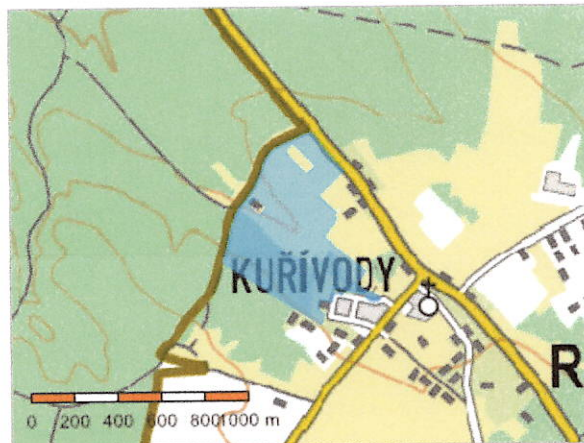
Vyvěšeno : 23. 8. 2024

Sejmuto :



Informace o pozemku

Parcelní číslo:	315/1
Obec:	Ralsko [562017]
Katastrální území:	Kuřívody [739227]
Číslo LV:	1
Výměra [m ²]:	309703
Typ parcely:	Parcela katastru nemovitostí
Mapový list:	DKM
Určení výměry:	Graficky nebo v digitalizované mapě
Způsob využití:	jiná plocha
Druh pozemku:	ostatní plocha



Vlastníci, jiní oprávnění

Vlastnické právo

Podíl

Město Ralsko, Kuřívody 701, 47124 Ralsko

Způsob ochrany nemovitosti

Nejsou evidovány žádné způsoby ochrany.

Seznam BPEJ

Parcela nemá evidované BPEJ.

Omezení vlastnického práva

Typ

Věcné břemeno (podle listiny)

Jiné zápisy

Nejsou evidovány žádné jiné zápisy.

 Řízení, v rámci kterých byl k nemovitosti zapsán cenový údaj

Nemovitost je v územním obvodu, kde státní správu katastru nemovitostí ČR vykonává [Katastrální úřad pro Liberecký kraj, Katastrální pracoviště Česká Lípa](#)

Zobrazené údaje mají informativní charakter. Platnost dat k 26.08.2024 07:00.

Informace o pozemku

Parcelní číslo:	280/1
Obec:	Ralsko [562017]
Katastrální území:	Kuřívody [739227]
Číslo LV:	1
Výměra [m ²]:	143832
Typ parcely:	Parcela katastru nemovitostí
Mapový list:	DKM
Určení výměry:	Ze souřadnic v S-JTSK
Způsob využití:	jiná plocha
Druh pozemku:	ostatní plocha

Vlastníci, jiní oprávnění

Vlastnické právo

Podíl

Město Ralsko, Kuřívody 701, 47124 Ralsko

Způsob ochrany nemovitosti

Nejsou evidovány žádné způsoby ochrany.

Seznam BPEJ

Parcela nemá evidované BPEJ.

Omezení vlastnického práva

Typ

Věcné břemeno (podle listiny)

Jiné zápisy

Nejsou evidovány žádné jiné zápisy.


Řízení, v rámci kterých byl k nemovitosti zapsán cenový údaj

Nemovitost je v územním obvodu, kde státní správu katastru nemovitostí ČR vykonává [Katastrální úřad pro Liberecký kraj](#), [Katastrální pracoviště Česká Lípa](#)

Zobrazené údaje mají informativní charakter. Platnost dat k 26.08.2024 07:00.

Informace o pozemku

Parcelní číslo:	69/1
Obec:	Ralsko [562017]
Katastrální území:	Kuřívody [739227]
Číslo LV:	1
Výměra [m ²]:	134915
Typ parcely:	Parcela katastru nemovitostí
Mapový list:	DKM
Určení výměry:	Ze souřadnic v S-JTSK
Způsob využití:	neplodná půda
Druh pozemku:	ostatní plocha

 [Ukázka mapy se zobrazenou nemovitostí](#)

Vlastníci, jiní oprávnění

Vlastnické právo

Podíl

Město Ralsko, Kuřívody 701, 47124 Ralsko

Způsob ochrany nemovitosti

Název

chráněná značka geodetického bodu

Seznam BPEJ

Parcela nemá evidované BPEJ.

Omezení vlastnického práva

Typ

Věcné břemeno (podle listiny)

Jiné zápisy

Nejsou evidovány žádné jiné zápisy.

 Řízení, v rámci kterých byl k nemovitosti zapsán cenový údaj

Nemovitost je v územním obvodu, kde státní správu katastru nemovitostí ČR vykonává [Katastrální úřad pro Liberecký kraj, Katastrální pracoviště Česká Lípa](#)

Zobrazené údaje mají informativní charakter. Platnost dat k 26.08.2024 07:00.