

Plně určený sp. znak písemnosti: 280.3.1 - Skartační znak/lhůta: S/10.5-

Váš dopis zn.:
Ze dne: 14.12.2023

viz rozdělovník

Spis. zn.: MUCL/29/2024/OD/BK
Č. j.: MUCL/5833/2024
Počet listů: 3
Počet příloh/počet listů příloh: 1/5

Vyřizuje: Barbora Krupičková
Telefon: 487 881 366

Datum: 10.01.2024



celivp24v001fx



VEŘEJNÁ VYHLÁŠKA

NÁVRH OPATŘENÍ OBECNÉ POVAHY A VÝZVA K UPLATNĚNÍ PŘIPOMÍNEK NEBO NÁMITEK

Městský úřad Česká Lípa, Odbor dopravy, se sídlem nám. T. G. Masaryka 1/1, 470 36 Česká Lípa, (dále jen „Městský úřad Česká Lípa, Odbor dopravy“) obdržel od žadatele – **Město Ralsko, se sídlem Kuřívody 701, PSČ: 47124, IČ: 00831514** dne **14.12.2023** podnět ke stanovení místní úpravy provozu na pozemní komunikaci – **Smíšená cyklostezka podél silnice II/268 mezi obcí Ralsko, Plouznice pod Ralskem a Mimoň -jedná se o dopravní značení zajišťující provoz na nově vybudované cyklostezce – dle předloženého situačního návrhu – Příloha č. 1, za účelem zvýšení bezpečnosti a plynutosti silničního.**

Je navrhována místní úprava provozu ve smyslu ustanovení § 77 odst. 1 písm. c) zákona č. 361/2000 Sb., o provozu na pozemních komunikacích a o změnách některých zákonů (zákon o silničním provozu) ve znění pozdějších změn a doplňků (dále jen „zákon o silničním provozu“), na pozemních komunikacích takto:

1. Na níže uvedené pozemní komunikaci bude umístěno svislé dopravní značení (dále jen „SDZ“) a vodorovného dopravního značení (dále jen „VDZ“) následovně:
 - a) **Na PK dopravní značení spočívá v umístění DZ zajišťující provoz na nově vybudované cyklostezce, DZ bude dle zakreslení v situačním návrhu.** Z důvodu zvýšení bezpečnosti provozu v daném úseku. Umístění a provedení DZ bude odpovídat TP 65 ZÁSADY PRO DOPRAVNÍ ZNAČENÍ NA POZEMNÍCH KOMUNIKACÍCH (aktuální vydání) a TP 133 ZÁSADY PRO VODOROVNÉ DOPRAVNÍ ZNAČENÍ NA POZEMNÍCH KOMUNIKACÍCH (aktuální vydání), v místě dle zakreslení v situačním návrhu – Příloha č.1.

Adresa úřadu:

náměstí T. G. Masaryka č. p. 1 • 470 36 Česká Lípa
IČ: 00260428 • DIČ: CZ00260428

<http://www.mucl.cz> • e-mail: podatelna@mucl.cz • ID DS: bkfbe3p

2. Umístění uvedeného **SDZ** a **VDZ** je navrženo na dotčené komunikaci dle zakreslení v situačním návrhu – Příloha č. 1, jenž je nedílnou součástí tohoto návrhu opatření obecné povahy, pro stanovení místní úpravy provozu.

Odůvodnění:

Právnícká osoba – Město Ralsko, Kuřívody 701, PSČ: 47124, IČ: 00831514, dne 14.12.2023 podnět ke stanovení místní úpravy provozu na pozemní komunikaci – Smíšená cyklostezka podél silnice II/268 mezi obcemi Ralsko, Plouznice pod Ralskem a Mimoň – dle předloženého situačního návrhu – Příloha č. 1, za účelem zvýšení bezpečnosti a plynutosti silničního. K uvedenému návrhu se písemně vyjádřil příslušný dotčený orgán – Policie České republiky, Krajské ředitelství policie Libereckého kraje, Územní odbor Česká Lípa, Dopravní inspektorát, se sídlem Pod Holým vrchem 1734, 470 80 Česká Lípa, písemností čj.: KRPL-116035/ČJ-2023-180106-03 ze dne 27. 11. 2023.

Výzva:

Městský úřad Česká Lípa, Odbor dopravy, rozhodující v přenesené působnosti podle ustanovení § 61 odst. 1 zákona č. 128/2000 Sb., o obcích, ve znění pozdějších změn a doplňků, příslušný podle ustanovení § 124 odst. 6 zákona o silničním provozu, v souladu s ustanoveními § 172 odst. 1 a § 177 odst. 1 zákona č. 500/2004 Sb., správní řád, ve znění pozdějších předpisů (dále jen „správní řád“), vyzývá dotčené osoby, aby k návrhu opatření obecné povahy podávaly připomínky nebo námítky nejpozději do **30 dnů** ode dne zveřejnění tohoto návrhu.

Poučení:

K návrhu opatření obecné povahy může kdokoli, jehož práva, povinnosti nebo zájmy mohou být opatřením obecné povahy přímo dotčeny, uplatnit u správního orgánu písemné připomínky.

Vlastníci nemovitostí, jejichž práva, povinnosti nebo zájmy související s výkonem vlastnického práva mohou být opatřením obecné povahy přímo dotčeny, mohou rovněž podat proti návrhu opatření obecné povahy písemné odůvodněné námítky ke správnímu orgánu ve lhůtě 30 dnů ode dne jeho zveřejnění. Zmeškání úkonu nelze prominout.

Dle ustanovení § 172 odst. 3 správního řádu se připomínky podávají v písemné podobě a musí splňovat rámcové náležitosti podání podle § 37 správního řádu.

Zmeškání úkonu nelze prominout. Nechá-li se některá osoba zastupovat, předloží jeho zástupce písemnou plnou moc.

Návrh opatření obecné povahy je zveřejněn v úplné podobě na elektronické úřední desce MěÚ Česká Lípa (www.mucl.cz) a na MěÚ Ralsko. V listinné podobě je možné do návrhu opatření obecné povahy nahlédnout po telefonické domluvě u shora uvedeného silničního správního úřadu, tj. Městský úřad Česká Lípa, Odbor dopravy, v místě odloučeného pracoviště Česká Lípa, U Synagogy čp. 2983 - 2. patro (návštěvní dny pondělí a středa v době 8.00 – 11.30 a 12.30 - 17.00 hod).

Barbora Krupičková

Referent silničního úřadu

Adresa úřadu:

náměstí T. G. Masaryka č. p. 1 • 470 36 Česká Lípa

IČ: 00260428 • DIČ: CZ00260428

<http://www.mucl.cz> • e-mail: podatelna@mucl.cz • ID DS: bkfbe3p

Příloha:

Situační plán – Příloha č. 1

Tento dokument musí být na úřední desce MěÚ Česká Lípa a na MěÚ Ralsko, vyvěšen na dobu 30 dnů. Patnáctým dnem po vyvěšení se písemnost považuje za doručenou.

Současně úřad pro vyvěšení a podání zprávy o vyvěšení potvrzuje, že tato písemnost byla zveřejněna způsobem umožňující dálkový přístup, podle věty druhé § 25 odst. 2 správního řádu.

Zprávu o době vyvěšení veřejné vyhlášky – opatření obecné povahy je nutno neprodleně po uplynutí lhůty pro vyvěšení na úřední desce zaslat zpět Městskému úřadu Česká Lípa, Odboru dopravy.

Úřední deska:

Vyvěšeno dne: 11.1.2024



Sejmuto dne:

Razítko, podpis orgánu, který potvrzuje vyvěšení a sejmnutí oznámení.

Rozdělovník:

Žadatel:

-Město Ralsko, se sídlem Kuřívody 701, PSČ: 471 24, IČ:00831514 (datovou schránkou)

Dotčené osoby: (veřejnou vyhláškou)

Dotčené orgány a organizace:

- Policie České republiky, Krajské ředitelství policie Libereckého kraje, Územní odbor Česká Lípa, Dopravní inspektorát, se sídlem Pod Holým vrchem 1734, 470 80 Česká Lípa (datovou schránkou)
- Město Ralsko, se sídlem Kuřívody 701, PSČ: 471 24, IČ:00831514 (datovou schránkou)

Dále k vyvěšení na úřední desce:

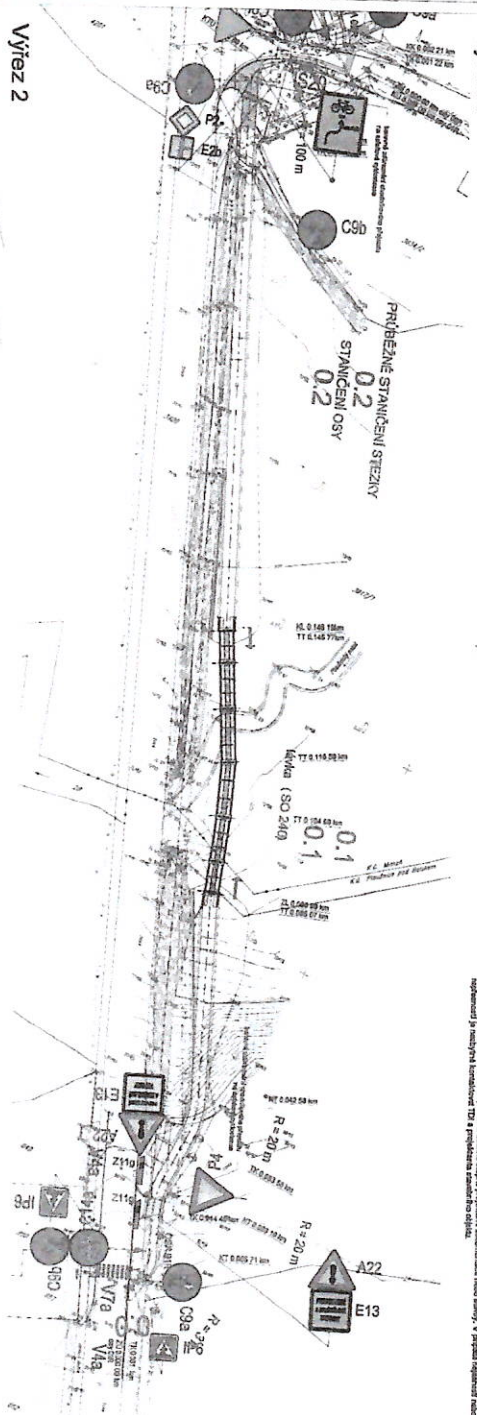
- Městský úřad Česká Lípa, Odbor dopravy, se sídlem nám. T. G. Masaryka 1/1, 470 36 Česká Lípa (zde)
- Městský úřad Ralsko, se sídlem Kuřívody 701, PSČ: 471 24, IČ:00831514 (datovou schránkou)

Adresa úřadu:

náměstí T. G. Masaryka č. p. 1 • 470 36 Česká Lípa
IČ: 00260428 • DIČ: CZ00260428

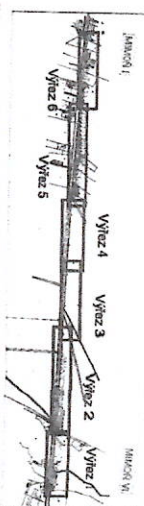
<http://www.mucl.cz> • e-mail: podatelna@mucl.cz • ID DS: bkfbe3p

Situace dopravního značení - část 1
1:500
Výřez 1



LEGENDA: Značení v této situaci bylo zpracováno firmou CADAP s.r.l. Podoba dopravního značení je projektová a není závazná. Změny dopravního značení mohou nastat bez předvarování. Zpracovatel nepřebírá odpovědnost za případné škody způsobené nesprávným provedením dopravního značení. V případě požadování změny dopravního značení je třeba předložit změnový návrh. V případě požadování změny dopravního značení je třeba předložit změnový návrh. V případě požadování změny dopravního značení je třeba předložit změnový návrh.

Přehledná situace 1:10 000



LEGENDA:

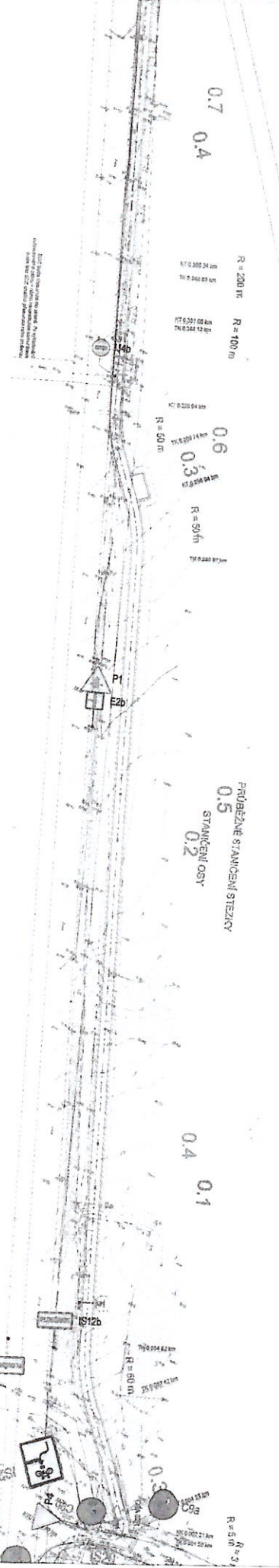
	Celková šířka vozovky 15 cm
	Pozemní vozovky 8 cm
	Podkladní vozovky 4 cm
	Podkladní vozovky 2 cm
	Podkladní vozovky 1 cm

LEGENDA: STYLIZOVANÉ STANOVĚNÍ DOPRAVNÍHO ZNAČENÍ

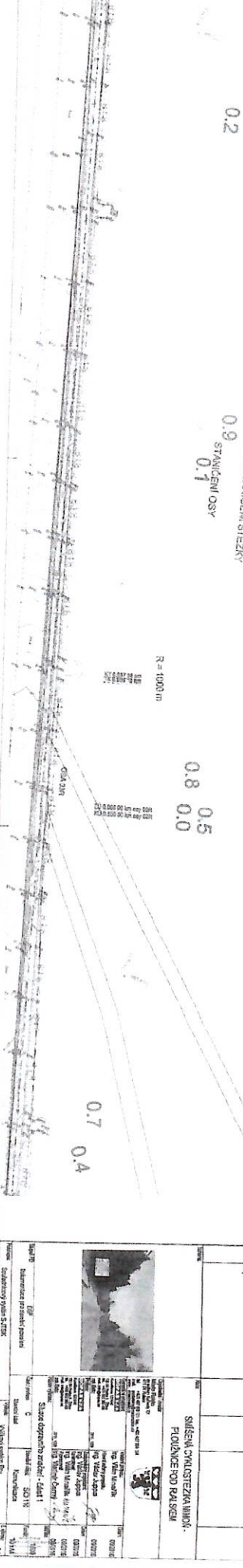
	A22 - Předvarování před závažným úsekem
	A18 - Přednost před vozidly zprava
	A19 - Přednost před vozidly zleva
	V7A - Přednost před vozidly zprava
	V7B - Přednost před vozidly zleva
	V7C - Přednost před vozidly z obou stran
	V7A - Přednost před vozidly zprava
	V7B - Přednost před vozidly zleva
	V7C - Přednost před vozidly z obou stran

POZICE: část na dálniční křižovatce s ulicí PRAHA - PRAHA (E5) a ZÁHRADNÍM TĚCHOVEM

Výřez 2



Výřez 3



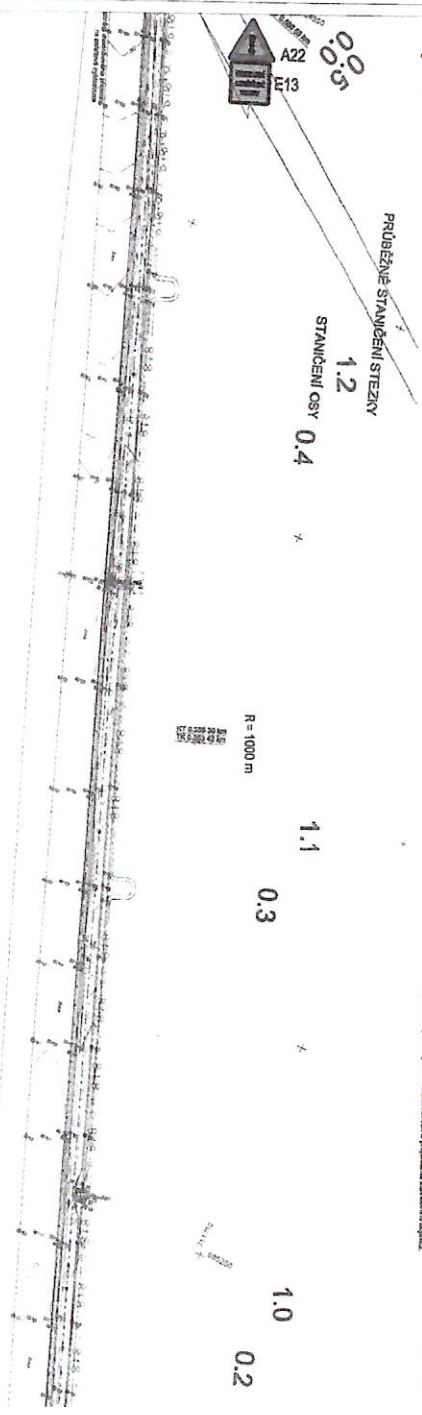
PROJEKTANT: Ing. V. Čech	OBJEKT: 100/01	STAVBA: 100/01
NÁZEV PRŮJEMU: SITUACE DOPRAVNÍHO ZNAČENÍ - ČÁST 1	PRŮJEMOVÝ LIST: 100/01	PRŮJEMOVÝ LIST: 100/01
STAVBA: SITUACE DOPRAVNÍHO ZNAČENÍ - ČÁST 1	PRŮJEMOVÝ LIST: 100/01	PRŮJEMOVÝ LIST: 100/01
STAVBA: SITUACE DOPRAVNÍHO ZNAČENÍ - ČÁST 1	PRŮJEMOVÝ LIST: 100/01	PRŮJEMOVÝ LIST: 100/01

PROJEKTANT: Ing. V. Čech
OBJEKT: 100/01
STAVBA: 100/01

NÁZEV PRŮJEMU: SITUACE DOPRAVNÍHO ZNAČENÍ - ČÁST 1
PRŮJEMOVÝ LIST: 100/01
PRŮJEMOVÝ LIST: 100/01

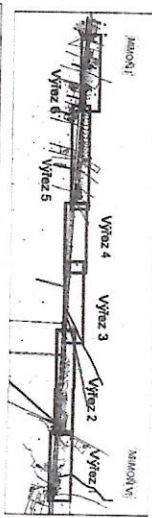
STAVBA: SITUACE DOPRAVNÍHO ZNAČENÍ - ČÁST 1
PRŮJEMOVÝ LIST: 100/01
PRŮJEMOVÝ LIST: 100/01

Situace dopravního značení - část 2
1:500
Výřez 4



LEGENDA - Značení - úroveň úkolu a úroveň výstavby (úroveň výstavby) je vyjádřena symboly s čísly
 (úroveň úkolu - úroveň výstavby) je vyjádřeno písmeny (úroveň úkolu - úroveň výstavby) je vyjádřeno písmeny (úroveň úkolu - úroveň výstavby) je vyjádřeno písmeny (úroveň úkolu - úroveň výstavby) je vyjádřeno písmeny

Přehledná situace 1:10 000



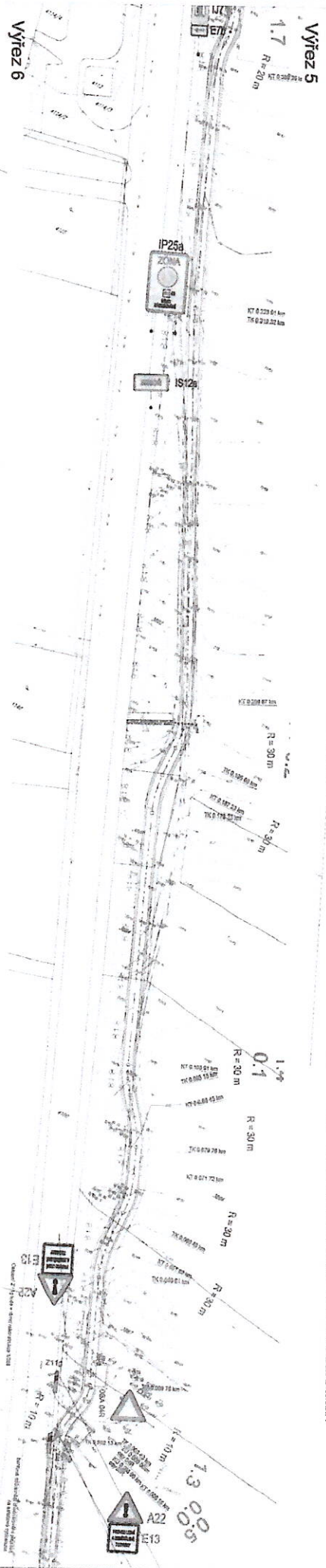
LEGENDA

	Stávající dopravní značení
	Plánovaný dopravní značení
	Plánovaný dopravní značení
	Výhledová dopravní značení

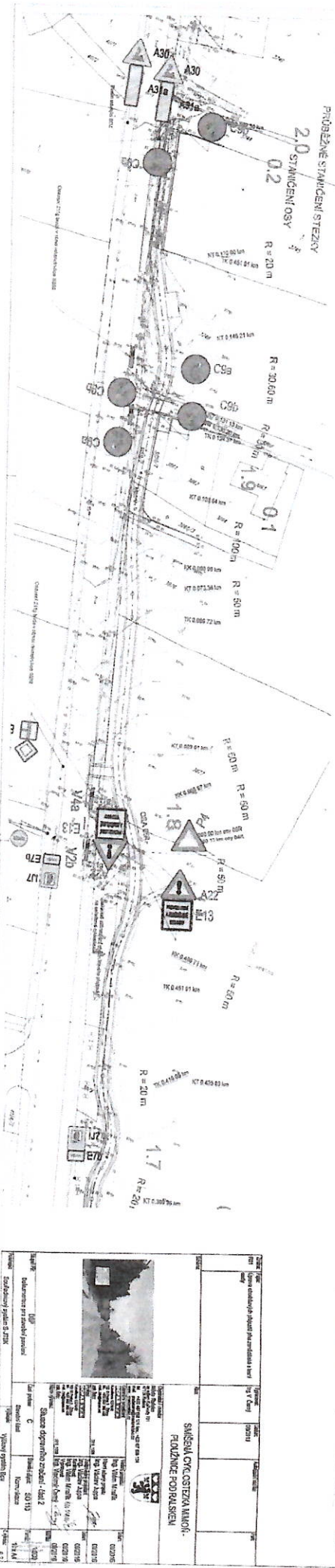
LEGENDA

	TECHNICKÉ STAVBY STAVBY (TECHNICKÉ STAVBY)
	Stávající stavby (stavby)
	Plánované stavby (stavby)
	Stavby v úvodu (stavby)

POZN:
 úroveň úkolu a úroveň výstavby (úroveň výstavby) je vyjádřeno symboly s čísly



Výřez 6



<p>SILSKÁ CYCLOSTRAŽ NAHORŮ - PLOŠNÉ PODKLADSEN</p>	
<p>Účel: Silská cyklostráž na horůch</p> <p>Stavba: Plošné podkladsen</p>	<p>Číslo: 2011/2011</p> <p>Datum: 2011</p>
<p>Miesto: Horůch</p> <p>Stavba: Plošné podkladsen</p>	<p>Číslo: 2011/2011</p> <p>Datum: 2011</p>
<p>Stavba: Plošné podkladsen</p> <p>Číslo: 2011/2011</p> <p>Datum: 2011</p>	<p>Stavba: Plošné podkladsen</p> <p>Číslo: 2011/2011</p> <p>Datum: 2011</p>

Situace dopravního značení - část 2

1:500
Výřez 4

PRŮŘEZNÉ STANIČNÍ STEŽKY

1.2
STANIČNÍ OSY 0.4



R = 1000 m

1.1

0.3

1.0

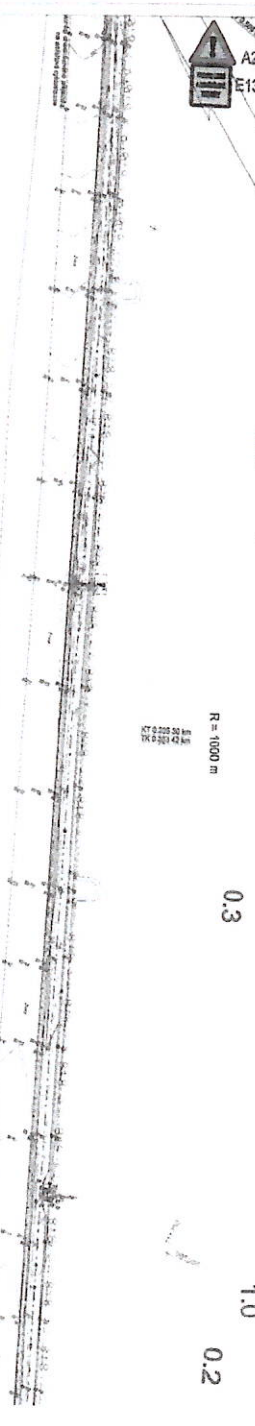
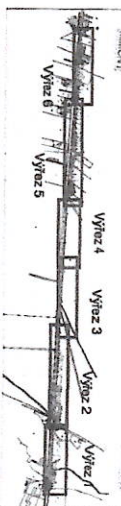
0.2

LEGENDA:

Značení v této situaci bylo provedeno dle ÚPN a ÚP. Průřezová situace a výřezové detaily jsou v příloze.
 Účelem této situace je ukázat dopravní značení, které bude použito na daném úseku.
 Další podrobnosti budou uvedeny v územní studii, která bude vypracována v souladu s ÚPN a ÚP.
 Vypracováno: Mgr. Ing. Jan Konečný, Ing. Jan Konečný, Ing. Jan Konečný, Ing. Jan Konečný, Ing. Jan Konečný
 Souhlasí: Ing. Jan Konečný, Ing. Jan Konečný, Ing. Jan Konečný, Ing. Jan Konečný, Ing. Jan Konečný

Přehledná situace 1:10 000

MAKRO: I



LEGENDA:

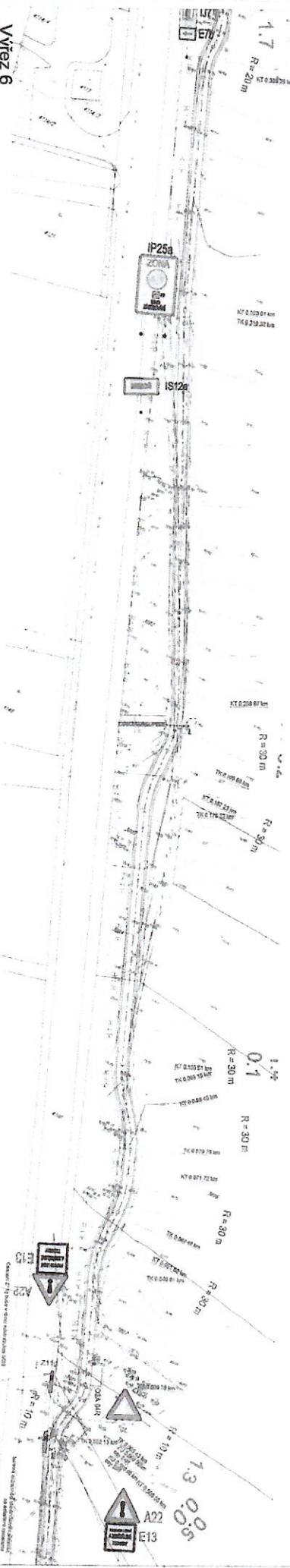
	Staniční tabule dopravní, 14 x 14 cm
	Průřezová situace dopravní, 14 x 14 cm
	Staniční tabule dopravní, 14 x 14 cm
	Průřezová situace dopravní, 14 x 14 cm
	Staniční tabule dopravní, 14 x 14 cm
	Průřezová situace dopravní, 14 x 14 cm

LEGENDA STANIČNÍ STAVŮ, GEOMETRIČNÍ ÚPRAVY:

	Křížová cesta
	Křížová cesta s dopravními značeními
	Geometrická značení a dopravní značení

Výřez 5

1.7
R = 20 m



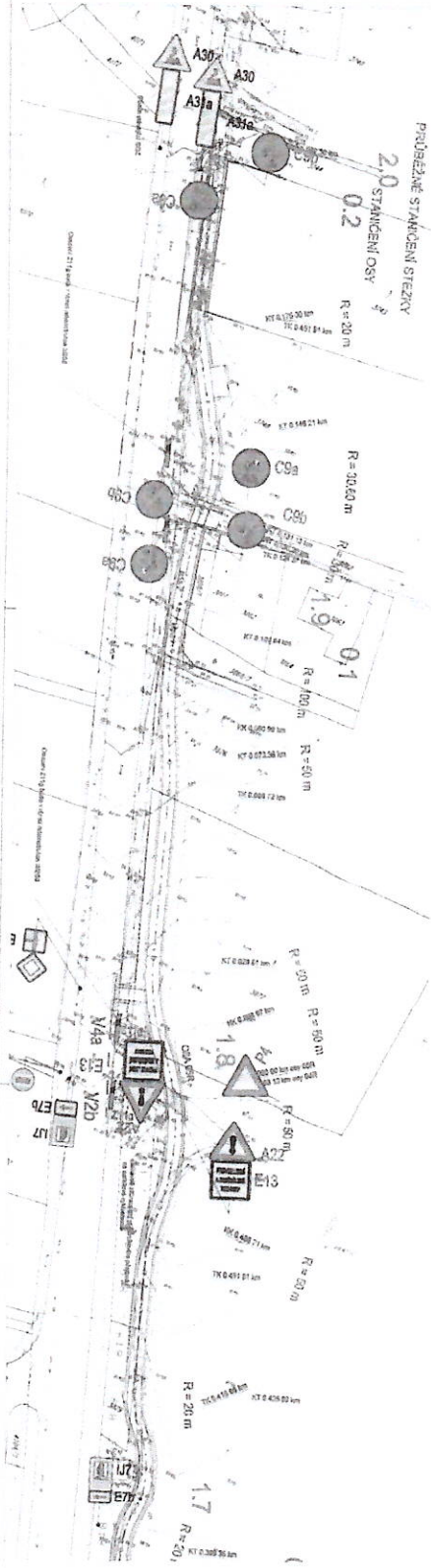
Výřez 6

PRŮŘEZNÉ STANIČNÍ STEŽKY

2.0
STANIČNÍ OSY 0.2

R = 300.00 m

0.1



SITUACE DOPRAVNÍHO ZNAČENÍ PLOŠNICE POD BAUSKEM ÚZEMNÍ STUDIE		VÝŘEZ 1:500	DATUM 2023
MÍSTO PLOŠNICE POD BAUSKEM	ÚZEMNÍ STUDIE PLOŠNICE POD BAUSKEM	VÝŘEZ 1:500	DATUM 2023
ÚVODNÍ ÚKOL Úprava dopravního značení v rámci územní studie pro výstavbu nové dopravní trasy v území podél silnice II/143 v katastrálním území Plošnice pod Bauskem, obec Plošnice, okres Praha 4.			
ZADÁNÍ Úprava dopravního značení v rámci územní studie pro výstavbu nové dopravní trasy v území podél silnice II/143 v katastrálním území Plošnice pod Bauskem, obec Plošnice, okres Praha 4.			
ÚKOLY Úprava dopravního značení v rámci územní studie pro výstavbu nové dopravní trasy v území podél silnice II/143 v katastrálním území Plošnice pod Bauskem, obec Plošnice, okres Praha 4.			
VÝSTUPY Úprava dopravního značení v rámci územní studie pro výstavbu nové dopravní trasy v území podél silnice II/143 v katastrálním území Plošnice pod Bauskem, obec Plošnice, okres Praha 4.			
ZPRÁVA Úprava dopravního značení v rámci územní studie pro výstavbu nové dopravní trasy v území podél silnice II/143 v katastrálním území Plošnice pod Bauskem, obec Plošnice, okres Praha 4.			

