



Město Ralsko

se sídlem úřadu v Kuřívodech 701, 471 24 Ralsko

Ú.D.č. 159/2022

VYVĚŠENO DNE: 22.11.2022

SEJMUTO DNE: _____

Městský úřad Ralsko
Jana Nesvadbová

v souladu s § 39 odst. 1 z. č. 128/2000 Sb., o obcích, ve znění pozdějších předpisů a usnesením Zastupitelstva města Ralsko č. Z – 04/07/2 ze dne 31.08.2022

Město Ralsko zveřejňuje záměr úplatné směny tohoto nemovitého majetku:



Nemovitost směňovaná z majetku města Ralsko

Poř. č.	K.ú.	Pozemek p. č.	Druh pozemku/způsob využití	Celková výměra	Navrhované využití nemovitosti	Cena	poznámka
	Kuřívody	část ppč. 518/1	Ostatní plocha/ jiná plocha	86048 m ²	Vytvoření ovocného sadu	Nově vzniklý pozemek p. č. 518/15 15.01 Kč/m ² znalecký posudek č. 4457/085/2022	Dle nevneseného GP č. 519-83/2022 ppč. 518/15

Nemovitost směňovaná z majetku fyzické osoby

Poř. č.	K.ú.	Pozemek p. č.	Druh pozemku/způsob využití	Celková výměra	Navrhované využití nemovitosti	Cena	poznámka
	Mimoň	p. č. 3887	Orná půda	6778 m ²	cyklostezka	382.000 Kč	

Zájemci své žádosti, nabídky a připomínky ke zveřejněnému záměru mohou doručit osobně do Podatelny Městského úřadu Ralsko nebo poštovní zásilkou na adresu Městského úřadu Ralsko (adresa uvedena níže) do 08.12.2022. K později došlým žádostem, námitkám či připomínkám nebude přihlíženo. Případné informace zodpoví Kristýna Markvartová- OKS, Odd. rozvoje, MH a ŽP, tel.: 487 898 148, email: markvartova@mestoralsko.cz Prohlídku nabízené nemovitosti je možné předem domluvit (telefonicky nebo emailem) u Kristýny Markvartové.

Předmětná nemovitost je vyznačena v příložené situaci.

Městský úřad Ralsko,
Kuřívody 701,
471 24 Ralsko
tel. 487 898 121, www.mestoralsko.cz

Ing. Miloslav Tůma
starosta města

Vyvěšeno: 22.11.2022
Sejmuto:



VÝKAZ DOSAVADNÍHO A NOVÉHO STAVU ÚDAJŮ KATASTRU NEMOVITOSTÍ

Dosavadní stav			Nový stav													
Označení pozemku parc. číslem	Výměra parcely		Druh pozemku Způsob využití	Označení pozemku parc. číslem	Výměra parcely		Druh pozemku Způsob využití	Typ stavby Způsob využití	Zpús. určení výměr	Porovnání se stavem evidence právních vztahů						
	ha	m ²			ha	m ²				Díl přechází z pozemku označeného v katastru nemovitostí	dřívější poz. evidenci	Číslo listu vlastnictví	Výměra dílu		Označení dílu	
													ha	m ²		
518/1	*1)24	44	05	ostat. pl. jiná plocha	518/1	1	97	20		2						
					518/15	8	60	48			2	518/1		8	60	48
					518/16	9	13	39			2	518/1		9	13	39
					518/17		71	49			2	518/1			71	49
					518/18	1	16	48			2	518/1		1	16	48
					518/19	2	84	98			2	518/1		2	84	98
	24	44	05		24	44	02									

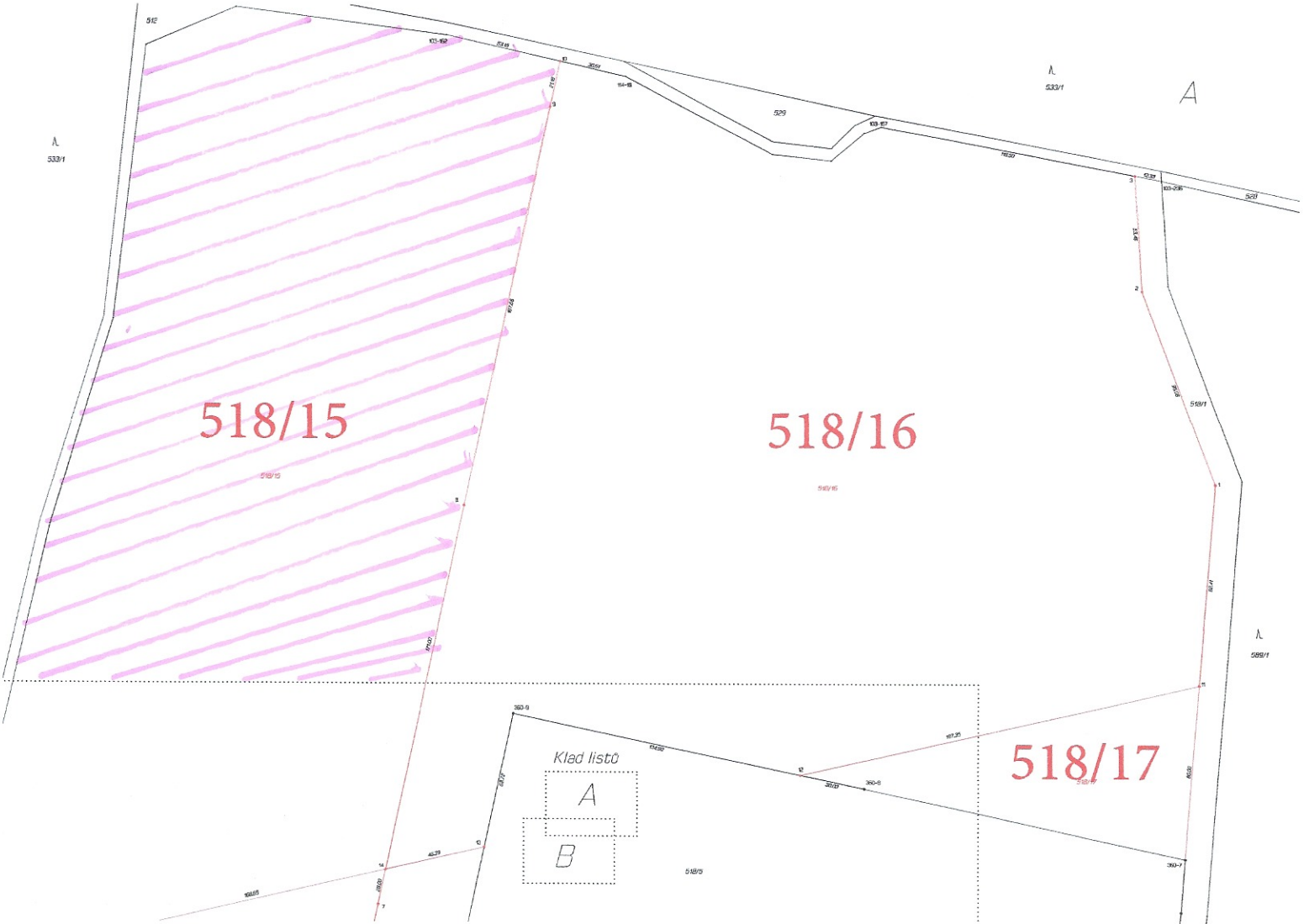
*1) Rozdíl 3 m² vzniklý zaokrouhlením výměr (bod 14.6 přílohy katastrální vyhlášky) u dosavadní parcely č.518/1

Seznam souřadnic (S-JTSK)

Číslo bodu Souřadnice pro zápis do KN
 Y X Kód kv. Poznámka

103-157	707759.25	990706.73	3	barva
103-162	707958.33	990665.30	3	barva
103-236	707630.68	990730.96	3	barva
112-26	708177.85	991287.14	3	hřeb v asfaltu
114-18	707876.37	990683.93	3	barva
360-3	708001.18	991318.65	3	plastový znak
360-7	707619.71	991042.58	3	plastový znak
360-8	707766.82	991010.99	3	plastový znak
360-9	707927.67	990976.45	3	plastový znak
360-10	707962.90	991140.64	3	plastový znak
1	707606.02	990870.77	3	plastový znak
2	707639.67	990781.93	3	plastový znak
3	707642.88	990728.66	3	plastový znak
4	708042.23	991309.79	3	plastový znak
5	708033.72	991270.15	3	plastový znak
6	708171.86	991243.13	3	plastový znak
7	707991.91	991075.64	3	plastový znak
8	707950.02	990881.09	3	plastový znak
9	707910.79	990697.81	3	plastový znak
10	707906.33	990677.12	3	plastový znak
11	707613.52	990962.83	3	plastový znak
12	707796.05	991004.71	3	plastový znak
13	707940.85	991037.89	3	plastový znak
14	707985.96	991048.27	3	plastový znak
15	708150.48	991085.87	3	plastový znak

GEOMETRICKÝ PLÁN pro rozdělení pozemku	Geometrický plán ověřil úředně oprávněný zeměměřický inženýr:		Stejnopis ověřil úředně oprávněný zeměměřický inženýr:	
	Jméno, příjmení:	Ing. Jaroslav Hanzl	Jméno, příjmení:	
	Číslo položky seznamu úředně oprávněných zeměměřických inženýrů:	1772/1998	Číslo položky seznamu úředně oprávněných zeměměřických inženýrů:	
	Dne:	Číslo:	Dne:	Číslo:
	Nálezitostmi a přesností odpovídá právním předpisům.		Tento stejnopis odpovídá geometrickému plánu v elektronické podobě uloženému v dokumentaci katastrálního úřadu.	
Vyhotovitel: Ing. Jaroslav Hanzl-GEODET Károvsko 2056 51101 Turnov Tel. 602323470	Katastrální úřad souhlasí s očíslováním parcel.		Ověření stejnopisu geometrického plánu v listinné podobě.	
Číslo plánu: 519-83/2022				
Okres: Česká Lípa				
Obec: Ralsko				
Kat. území: Kuřívody				
Mapový list: DKM-Mímoň 3-5/24, M. 3-5/41, M. 3-5/42				
Dosavadním vlastníkům pozemků byla poskytnuta možnost seznámit se v terénu s průběhem navrhovaných nových hranic, které byly označeny předepsaným způsobem: VIZ SEZNAM BODŮ				



518/15

518/16

518/17

Klad list0

A

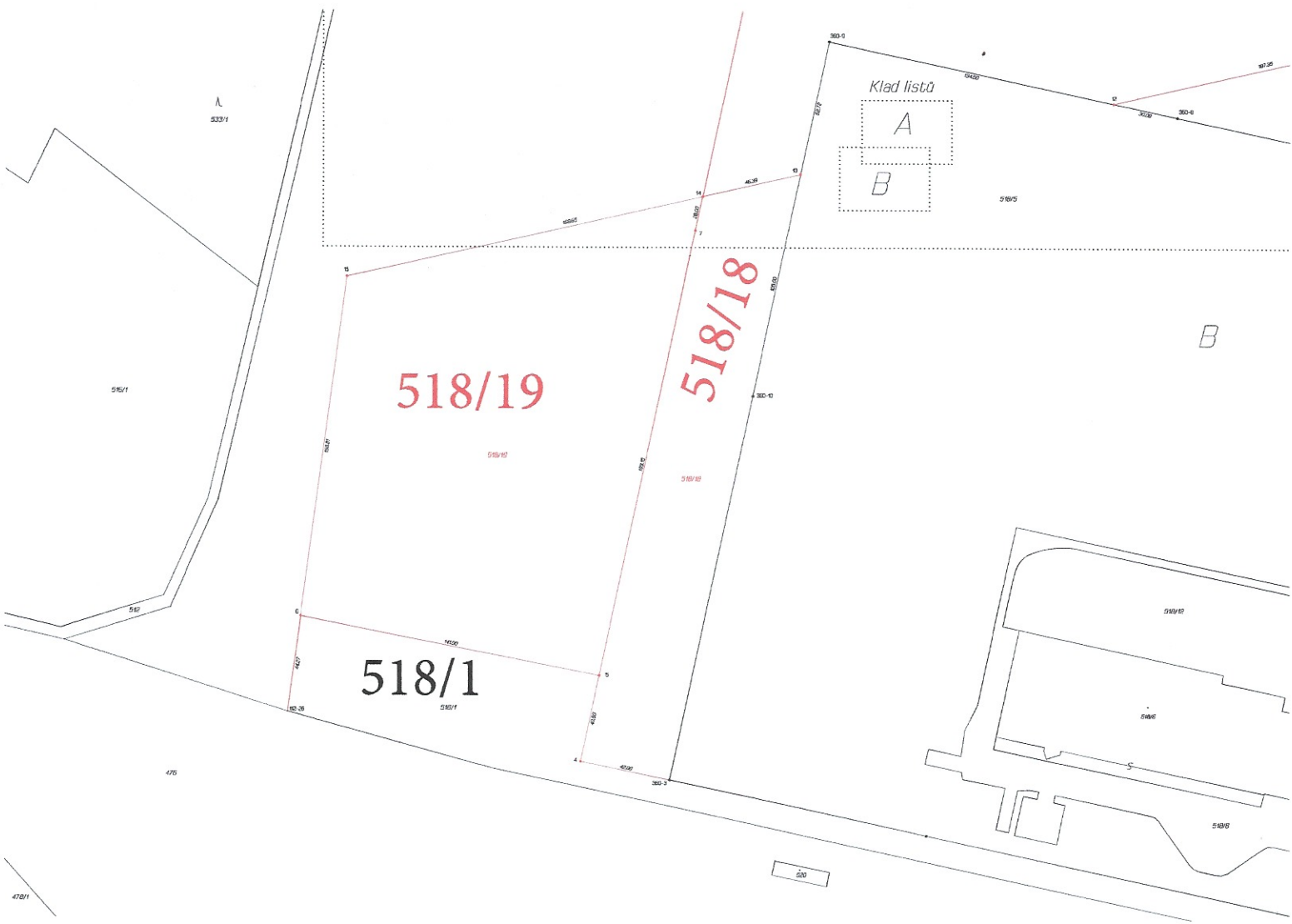
B

A

A

A

A



518/19

518/18

518/1

Klad listů

A

B

B

20

λ
523/1

518/1

476

478/1

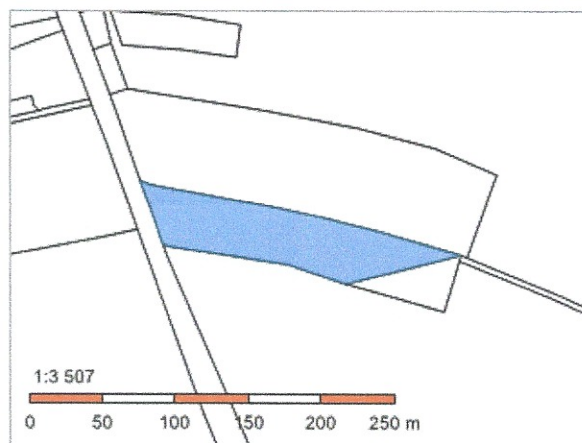
518/5

518/5

518/5

Informace o pozemku

Parcelní číslo: [3887](#) ↗
Obec: [Mimoň \[561835\]](#) ↗
Katastrální území: [Mimoň \[695254\]](#)
Číslo LV: [2219](#)
Výměra [m²]: 6778
Typ parcely: Parcela katastru nemovitostí
Mapový list: [DKM](#)
Určení výměry: Graficky nebo v digitalizované mapě
Druh pozemku: orná půda



Způsob ochrany nemovitosti

Název

zemědělský půdní fond

Seznam BPEJ

BPEJ	Výměra
53001 ↗	6778

Nemovitost je v územním obvodu, kde státní správu katastru nemovitostí ČR vykonává [Katastrální úřad pro Liberecký kraj, Katastrální pracoviště Česká Lípa](#) ↗

Zobrazené údaje mají informativní charakter. Platnost dat k 21.11.2022 08:00.