



UD : 97/2022

Městský úřad Ralsko
odbor Stavební úřad
se sídlem úřadu v Kuřívodech 701, 471 24 Ralsko

Č. j: MURA/1966/2022
Spis. zn.: OS/1354/2022/Ka
Počet listů dokumentu/příloh: 7/1
Vyřizuje: Jiřina Kadašová

v Ralsku dne: 25. 7.2022

ROZHODNUTÍ
ÚZEMNÍ ROZHODNUTÍ

Výroková část:

Městský úřad Ralsko, odbor Stavební úřad, jako stavební úřad určený nařízením Libereckého kraje č.1/2014 ze dne 31.3.2014 vykonává činnosti dle § 6 odst. 3 zákona č. 183/2006 Sb., o územním plánování a stavebním řádu (stavební zákon), ve znění pozdějších předpisů (dále jen "stavební zákon"), v územním řízení posoudil podle § 84 až 90 stavebního zákona žádost o vydání rozhodnutí o umístění stavby nebo zařízení (dále jen "rozhodnutí o umístění stavby"), kterou dne 16. 5.2022 podala společnost

**Telco Infrastructure, s.r.o., IČ 08425817, Duhová č.p. 1531/3, 140 00 Praha 4 - Michle,
kterou zastupuje InfoTel, spol. s r.o., IČ 46981071, Novolíšeňská č.p. 2678/18, Líšeň, 628 00
Brno 28**

(dále jen "žadatel"), a na základě tohoto posouzení:

- I. Vydává** podle § 79 a 92 stavebního zákona a § 9 vyhlášky č. 503/2006 Sb., o podrobnější úpravě územního rozhodování, územního opatření a stavebního řádu

rozhodnutí o umístění stavby

FTTH Ploužnice ČEZNET
podzemní kabelové vedení sítí elektronických komunikací
Ralsko, Ploužnice

(dále jen "stavba") na pozemku parc. č. 2/1 (ostatní plocha), parc. č. 2/2 (ostatní plocha), parc. č. 2/6 (ostatní plocha), parc. č. 6/8 (ostatní plocha), parc. č. 12/3 (ostatní plocha), parc. č. 31/2 (ostatní plocha), parc. č. 32/5 (ostatní plocha), parc. č. 32/6 (ostatní plocha), parc. č. 32/7 (ostatní plocha), parc. č. 54 (ostatní plocha), parc. č. 55/9 (ostatní plocha), parc. č. 62/1 (ostatní plocha), parc. č. 62/2 (ostatní plocha), parc. č. 62/3 (ostatní plocha), parc. č. 62/4 (ostatní plocha), parc. č. 70/1 (ostatní plocha), parc. č. 70/2 (ostatní plocha), parc. č. 70/9 (ostatní plocha), parc. č. 289 (lesní pozemek), parc. č. 291/5 (ostatní plocha), parc. č. 296 (ostatní plocha), parc. č. 854 (ostatní plocha), parc. č. 857 (ostatní plocha), parc. č. 858 (ostatní plocha) v katastrálním území **Hradčany nad Ploučnicí**, parc. č. 21/1 (zastavěná plocha a nádvoří), parc. č. 530/1 (ostatní plocha), parc. č. 535 (ostatní plocha) v katastrálním území **Ploužnice pod Ralskem**.

Druh a účel umístěvané stavby:

Jedná se o liniovou stavbu technické infrastruktury – zemní liniová kabelová stavba pro přenos datových informací (sdělovací datové optické rozvody včetně technického a technologického zařízení), která bude realizována po veřejných komunikacích, veřejném prostranství v zastavěné části města Ralsko, část Ploužnice (k.ú. Hradčany nad Ploučnicí a k.ú. Ploužnice pod Ralskem). **Celková trasa v délce cca 1900 m** bude vedena HDPE trubky pro optický kabel a v rámci stavby budou umístěny **technologické rozvaděče – 4ks a 1ks aktivní zařízení (OLT) s elektrickým rozvaděčem – odběrným místem (OM)**. Technologické rozvaděče jsou volně stojící zařízení, které mají rozměry 1600 (1220) x 550 x 350 mm a budou umístěvány do betonového základu přímo ve výkopu. OLT je volně stojící zařízení o rozměrech 1600 x 650 x 600 mm, OM je volně stojící zařízení o rozměrech 1100 x 320 x 250 mm. Při křížení komunikačních ploch – vozovky, obslužné komunikace, chodníky – budou provedeny protlaky s umístěním chráničky pr. 160 mm. Místo napojení na stávající trasy investora je na p.p.č. 291/5 při hranici s p.p.č. 291/6 k.ú. Hradčany nad Ploučnicí. Technologický rozvaděč bude umístěn na p.p.č. 32/5 při hranici p.p.č. 41/5 (č.p. 349) k.ú. Hradčany nad Ploučnicí, dále budou technologické rozvaděče s elektroměrovým sloupkem umístěny na p.p.č. 2/1 při hranici s p.p.č. 3/5 (č.p. 343) k.ú. Hradčany nad Ploučnicí, dále technologický rozvaděč bude umístěn na p.p.č. 62/2 při hranici s p.p.č. 66/1 (č.p. 321) k.ú. Hradčany nad Ploučnicí.

Záměr stavby je umístěván převážně na pozemcích ve vlastnictví města Ralsko, Severočeské vodárenské společnosti, a.s., Libereckého kraje se správou nemovitostí Krajská správa silnic Libereckého kraje, příspěvková organizace. Souhlasy všech účastníků řízení dle § 85 odst. 2 a) stavebního zákona k umístění záměru podle §184a s navrhovaným stavebním záměrem jsou vyznačeny na situačním výkresu projektové dokumentace. Dále byla doložena smlouva o smlouvě budoucí o zřízení služebnosti č.j. OLP/1918/2022 ze dne 21.6.2022 s vlastníkem Liberecký kraj, správa nemovitostí Krajská správa silnic Libereckého kraje, příspěvková organizace.

II. Stanoví podmínky pro umístění stavby:

1. Stavba bude provedena podle dokumentace zpracované společností InfoTel, spol.s.ro., Novolišeňská 18, 628 00 Brno, IČ 46981071, Ing. Miroslavem Lobem – autorizovaným inženýrem pro pozemní stavby, ČKAIT 1002419, dokumentace s datem vydání 02/2022.
2. Stavba bude umístěna v souladu s grafickou přílohou rozhodnutí dle přehledného rozsahu položení tras kabelových rozvodů pro umístění optických kabelů.
3. Dle vyjádření společnosti **Nej.cz s.r.o.** ze dne 9.2.2022, č.j. VYJNEJ-2022-0096-02 budou dodrženy všechny podmínky obsažené v tomto vyjádření.
4. Dle vyjádření společnosti **HITO s.r.o.** ze dne 19.1.2022 budou dodrženy zejména tyto požadavky:
 - výkopové práce je nutné v místě křížení či těsném souběhu provádět opatrně, nejlépe ručně, aby nedošlo k narušení uloženého kabelu, popř. vedení uzemnění.
 - případné poškození kabelu VO musí být okamžitě nahlášeno na uvedené tel. číslo ve vyjádření (p. Jechoutek tel. 602 184 503, Ing. Ladislav Koch tel. 724 191 033).
 - pokud dojde k odkrytí kabelové trasy VO musí být správce VO vyzván ke kontrole před záhozem výkopu, pokud toto organizace provádějící zemní práce neprovede, vyhrazuje si správce VO právo nechat inkriminované místo či místa znovu odkrýt.
 - po dokončení stavby provozovatel VO nesouhlasí s vyhlášením ochranného pásma nových rozvodů, které jsou budovány, protože se již jedná o práce v ochranném pásmu zařízení VO v majetku města. Případné opravy nebo rekonstrukce na svém zařízení nebude provozovatel VO provádět na výjimku z ochranného pásma nebo na základě souhlasu s činností v tomto pásmu.
5. Budou dodrženy podmínky uvedené ve vyjádření **Severočeské vodovody a kanalizace, a.s.**, zn. SCVKZAD12994/OTPCLI/Kr ze dne 18.3.2022. Vzhledem k tomu, že předmětná stavba zasahuje do ochranného pásma vodohospodářských (VH) zařízení v majetku SVS a.s. Teplice a v provozování Severočeských vodovodů a kanalizací, a.s. Teplice, závod Liberec, je nutné při její realizaci respektovat následující požadavky:

- Při souběhu a křížení sítí provozovaných VH zařízeními bude dodržena ČSN 73 6005 „Prostorové uspořádání sítí technického vybavení“ a další zákony a předpisy pro ukládání inž. sítí. Dále požadujeme dodržet ochranná pásma VH zařízení dle zákona č. 274/2001 Sb. ve znění pozdějších předpisů při umísťování souvisejících objektů k inž. sítím / uliční vpusti, propustky, opěrné stěny, sloupy, PRIS, atd. /.
 - Požadujeme provést úpravu povrchových znaků na VH zařízení do nové nivelety terénu.
 - Před zahájením stavebních /výkopových/ prací si investor zajistí vytýčení st. VH zařízení na místě, přímo ve staveništi (trase) a prostoru potřebném pro provádění stavby. Následně pak lze s konečnou platností určit trasu pokládaného zařízení.
kontakt pro vodovod - p. Petr Matoušek, tel. 487 521521; petr.matousek@scvk.cz, na základě objednávky, kontakt pro kanalizaci – p. Dana Sucharová, tel. 487871157, dana.sucharova@scvk.cz, příp. dispečink Liberec na základě objednávky.
 - Investor stavby prokazatelně seznámí pracovníky, kteří budou provádět práce, s polohou tohoto vedení a zařízení, včetně jeho profilu, upozorní organizace provádějící práce na možnou polohovou odchylku uložených sítí od výkresové dokumentace.
 - Zahájení prací nám bude s předstihem písemně oznámeno včetně jména a tel. spojení na stavební dozor a dodavatele stavby, aby v případě sporů mohla být rychle a účelně sjednána náprava. Rovněž bude písemně provozu vodovodů, kanalizací oznámeno ukončení stavebních prací.
 - Požadujeme být přizváni ke každé činnosti v ochranném pásmu námi provozovaného VH zařízení, ke kontrole před záhozem stávajících sítí a ke kolaudaci akce.
 - Zhotovitel umožní v průběhu prací pracovníkovi provozovatele VH zařízení kontrolu dodržení podmínek stanovených v tomto vyjádření a tímto provede zápis do stavebního deníku s podpisy zástupců provozů Severočeských vodovodů a kanalizací, a.s. Teplice, středisko Česká Lípa.
 - Případné použití chrániček nesmí být v potrubí s modrým pruhem nebo modré barvy, aby nedocházelo k záměně s vodovodním potrubím.
 - Každé poškození sítí či zařízení musí být neprodleně ohlášeno příslušnému provozu vodovodů a kanalizací v České Lípě. Upozorňujeme, že při porušení námi provozovaných sítí budou veškeré náklady na opravu a náhradní zásobování účtovány investoru stavby.
 - Při provádění stavby bude dodržena norma týkající se zemních prací.
 - Požadujeme být přizváni k projednání dalších stupňů projektové dokumentace a ke správnému řízení k souvisejícím akcím v předmětné věci.
 - Po skončení prací se mezi zhotovitelem, investorem a provozovatelem vodohospodářských sítí (Severočeské vodovody a kanalizace, a.s. Teplice) uskuteční **protokolární převzetí** místa zásahu. Je možné i zápisem do stavebního deníku s příslušnými podpisy.
 - Nebudou-li dodrženy podmínky obsažené v tomto vyjádření, budou činnosti prováděné v ochranném pásmu VH zařízení posuzovány jako činnosti bez našeho předchozího souhlasu.
6. Budou dodrženy požadavky uvedené ve vyjádření společnosti CETIN a.s. ze dne 15.2.2022, č.j. 550842/22 zejména podmínky: V oblasti stavby, kde se nachází vedení, které požadujeme respektovat ve stávajícím umístění a chránit před poškozením. Nad trasou a v ochranném pásmu našeho vedení nesmí dojít ke snížení, či zvýšení stávající nivelety terénu. V místě kolize stavby s naším vedením požadujeme dodržet ČSN 736005. Po odkrytí našeho vedení doporučujeme stavebníkovi provést taková opatření, aby nedošlo k poškození našeho vedení ani náhodným způsobem. Veškeré práce v ochranném pásmu našeho vedení musí být prováděny ručně tak, jak je požadováno ve vyjádření o existenci SEK. Vytýčení naší kabelové trasy v místě stavby, bude provedeno na základě objednávky stavebníka dodavatelem uvedeným ve vyjádření o existenci SEK ze dne 15.2.2022, č.j. 550842/22. Před záhozem a při každé kolizi stavby s naším vedením požadujeme přizvat k jeho kontrole (p. Kodýtek tel. 606 757 131). O provedené kontrole bude naším pracovníkem proveden zápis do stavebního deníku, který bude kontrolován při kolaudačním řízení stavby.

7. Budou dodrženy podmínky ze závazného koordinovaného stanoviska **Městského úřadu Česká Lípa, odboru životního prostředí z hlediska ochrany státní správy lesů** dle zákona č. 289/1995 Sb., o lesích ze dne 10.2.2022, č.j. MUCL/15953/2022:
- Při realizaci záměru je třeba dbát základních povinností k ochraně pozemků určených k plnění funkcí lesa uvedených v ustanovení § 13 lesního zákona. Záměr vybudování sdělovacích datových optických rozvodů včetně technického a technologického zařízení bude realizován s umístěním podle předložené projektové dokumentace a situačního zákresu z 10/2020.
 - Jelikož je výše zmíněná stavba umístěna z části také na pozemcích určených k plnění funkcí lesa a lesní zákon nezná tuto stavbu jako součást pozemků určených k plnění funkcí lesa a není ani v přípustných stavbách na pozemcích určených k plnění funkcí lesa bez řízení o odnětí, je třeba dotčenou část pozemků určených k plnění funkcí lesa **dočasně odejmout z pozemků určených k plnění funkcí lesa po dobu stavebních prací na pozemcích určených k plnění funkcí lesa a zároveň požádat o omezení pozemků z funkcí určených k plnění lesa** po dobu životnosti stavby samotného optického vedení veřejné komunikační sítě. Žádosti podá investor stavby se všemi náležitostmi dle vyhlášky č. 77/1996 Sb. a to po vydání územního souhlasu/rozhodnutí ještě před vydáním stavebního povolení (před započítím stavebních prací).
 - Nedojde k žádnému jinému dotčení pozemků určených k plnění funkcí lesa vyjma uvedených. Výkopové práce budou v lokalitě pozemků určených k plnění funkcí lesa prováděny co nejšetrněji. Na pozemcích určených k plnění funkcí lesa nebudou zakládány skládky materiálu nebo odpadu (stavební odpad ani výkopová zemina – bude odvezena na místo tomu určené). Nedojde ke kácení, ořezu větví a nadměrnému poškození lesního porostu ani kořenového systému lesních nadměrnému poškození lesního porostu ani kořenového systému lesních porostů mimo trasu vedení veřejné komunikační sítě. Požadujeme jejich preventivní ochranu (ochrana kmenů bandážováním, nátěr kořenových náběhů apod.).
8. Budou dodrženy podmínky ze závazného koordinovaného stanoviska **Městského úřadu Česká Lípa, odboru životního prostředí z hlediska ochrany přírody a krajiny** dle zákona č. 114/1992 Sb., o lesích ze dne 10.2.2022, č.j. MUCL/15953/2022:
- Na pozemcích určených k plnění funkcí lesa nebudou zakládány skládky materiálu nebo odpadu (stavební technika, stavební odpad ani výkopová zemina – bude odvezena na místo tomu určené).
 - Stromová zeleň v okolí stavby bude maximálně šetřena, ochráněna před mechanickým poškozením tak, jak stanovuje platná ČSN 83 9061 – technologie vegetačních úprav – Ochrana stromů, porostů a vegetačních ploch při stavební činnosti.
 - Před případným kácením dřevin rostoucích mimo les je potřebné požádat o vydání povolení příslušný orgán ochrany přírody podle §8 uvedeného zákona a v souladu s vyhláškou č. 189/2013 Sb., o ochraně dřevin a povolování jejich kácení.
 - Po ukončení stavby budou dotčené pozemky uvedeny do původního stavu, včetně obnovy zatravnění.
9. Budou dodrženy podmínky uvedené ve vyjádření **města Ralsko** ze dne 19.1.2022, č.j. MURALSKO/0168/2022 a to zejména:
- Požadujeme, aby pozemky dotčené stavbou byly po dokončení prací uvedeny do předchozího stavu a protokolárně předány zástupci města. Křížení všech komunikací bude provedeno řízeným protlakem.
10. Budou dodrženy podmínky společnosti **ČEZ Distribuce, a.s.** zn. 001124078584 ze dne 22.2.2022 - souhlas s činností v ochranném pásmu energetického zařízení budou dodrženy podmínky:
- Podmínkou pro zahájení činnosti v ochranném pásmu je platné vyjádření k existenci sítí v majetku společnosti ČEZ Distribuce, a. s., v daném zájmovém území a dodržení podmínek uvedených v tomto vyjádření.
 - Místa křížení a souběhy ostatních zařízení a staveb a zařízeními energetickými, komunikačními sítěmi pro elektronickou komunikaci nebo zařízeními technické

infrastruktury musí být vyprojektovány a provedeny v souladu s platnými normami, zejména s ČSN EN 50110-1, ČSN EN 50423-3, PNE 33 0000-6, PNE 33 3301, ČSN EN 50341-3 pro venkovní vedení VN, ČSN 33 2000-5-52 a PNE 34 1050 pro kabelová vedení a ČSN 73 6005 o prostorovém uspořádání sítí technického vybavení.

- V případě nadzemního vedení NN budou pro stavby a konstrukce dodrženy odstupové vzdálenosti uvedené v PNE 33 3302 a hranu výkopu doporučujeme při realizaci stavby umístit min. 1m základové části podpěrného bodu.
- Při realizaci stavby a/nebo provádění související činnosti nesmí dojít v žádném případě k nebezpečnému přiblížení osob, věcí, zařízení nebo mechanismů a strojů k živým částem pod napětím, tj. musí být dodržena minimální vzdálenost 1 m od živých částí zařízení NN, dle PNE 33 0000-6 s vazbou na ČSN 50110-1, pokud není větší vzdálenost stanovena v jiném předpisu (např. ČSN ISO 12480-1). V případě, že nebude možné tuto vzdálenost dodržet, je žadatel povinen požádat o vypnutí předmětného elektrického zařízení.
- Pracovníci provádějící práce budou prokazatelně poučeni o nebezpečí, které hrozí při nedodržení bezpečnostních předpisů. S ohledem na provádění prací v blízkosti zařízení distribuční soustavy, resp. V ochranném pásmu upozorňujeme na možnost nebezpečných vlivů od elektrického zařízení. Opatření proti těmto vlivům je na straně žadatele, dodavatele prací nebo jimi pověřených osobách. ČEZ Distribuce, a.s. nepřevzme žádnou zodpovědnost za případné škody, které vzniknou následkem poruchy nebo havárie elektrického zařízení za nepředvídaných okolností nebo nedodržení výše uvedených podmínek.
- Stavbou nebude narušeno stávající uzemnění nadzemního vedení ani statika podpěrných bodů. Nebude-li možné toto dodržet je nutné situaci řešit formou přeložky zařízení distribuční soustavy ve smyslu §47 zákona č. 458/2000 Sb., v platném znění.
- V případě činnosti a/nebo stavby v blízkosti elektrického vedení, resp. V ochranném pásmu bude dotčený prostor ze všech stran možného přístupu vjezdu po celou dobu realizace viditelně označen výstražnou cedulí.
- Umístěním stavby nesmí dojít ke ztížení přístupu našich pracovníků a pracovníků námi pověřených firem k zařízení v majetku společnosti ČEZ Distribuce, a.s. Při případné úpravě povrchu nesmí dojít ke změně výškové nivelety země oproti současnému stavu.
- Musí být dodrženy Podmínky pro práce v ochranných pásmech zařízení, které jsou v platném znění k dispozici na www.cezdistribuce.cz, popř. jsou součástí vydaného sdělení o existenci zařízení v majetku společnosti ČEZ Distribuce, a.s.
- Dojde-li k obnažení podzemního vedení nebo poškození energetického zařízení, sítě pro elektronickou komunikaci nebo zařízení se sítí pro elektronickou komunikaci související nebo zařízení technické infrastruktury ve vlastnictví ČEZ Distribuce, a.s. nahlaste nám prosím tuto skutečnost bezodkladně jako poruchu na bezplatnou linku 800 850 860.
- Poškození nebo mimořádné události způsobené na zařízení žadatelem, dodavatelem prací nebo jinými pověřenými osobami budou opraveny na náklady viníka. Zahrnutí obnažených případně poškozených částí podzemního vedení může být provedeno pouze po souhlasu vydaném společností ČEZ Distribuce, a.s.
- Toto vyjádření se nevztahuje na zařízení v majetku společnosti ČEZ ICT Services, a.s. a Telco Pro Services, a.s.
- Provozovatel distribuční soustavy si vyhrazuje právo odvolat souhlas kdykoli, zjistí-li, že podmínky stanovené v tomto vyjádření nejsou dodrženy. Pokud zjištěné nedostatky nebyly odstraněny ani na základě písemné výzvy ve stanoveném termínu, je žadatel povinen uvést ochranné pásmo do původního stavu a zdržet se provozování jakékoli činnosti, kterou zákon výslovně zakazuje.

11. Budou dodrženy podmínky uvedené ve vyjádření společnosti **ENERGIE Holding a.s.** ze dne 18.2.2022, a to zejména:

- Před započatím informovat vedoucího CZT Mimoň v předstihu min. 14 dní, o začátku a rozsahu prací
- Před započatím nechat od provozovatele sítí CZT Mimoň vytyčit trasu potrubí a toto potvrdit zápisem do stavebního deníku

- V místech křížení primárního potrubí provádět výkopové práce ručně, s maximálním ohledem na stávající zařízení
 - Místa křížení stavby s primárním horkovodem geodeticky zaměřit, zaměření skutečného stavu předat v elektronické podobě ve formátu pdf, vedoucímu CZT Mimoň.
 - Před záhozem nechat potvrdit zápisem do stavebního deníku neporušenost potrubní trasy a správnost provedených prací včetně použitých materiálů.
12. Budou dodrženy podmínky uvedené v rozhodnutí **Městského úřadu Česká Lípa**, odboru dopravy, jako **silniční správní úřad** ve věcech II. III. třídy a místních komunikací ze dne 10.2.2022, č.j. MUCL/15953/2022 a to zejména:
- K povolení stavby/ stavebního záměru pod názvem FTTH Plouznice ČEZNET předloží stavebník k územnímu řízení nebo jiného úkonu nahrazující územní rozhodnutí (územní souhlas) – povolení k zvláštnímu užívání silnice na umístění elektronických komunikací v silničním pozemku p.č. 535 k.ú. Plouznice pod Ralskem po dobu životnosti, souladu s ust. §25 odst.6 písm. d) zákona o pozemních komunikacích.
 - Umístění sítě elektronických komunikací musí být v souladu s ust. §36 zákona o pozemních komunikacích a prováděcí vyhlášky č. 104/1997Sb., a vlastní realizace bude v souladu s stanovením TP 146 – Povolování a provádění výkopů a zásypů pro inženýrské sítě ve vozovkách pozemních komunikací.
 - Ochranné pásmo sítě elektronických komunikací Telco Infrastruktura, s.r.o., nesmí svým umístěním a provozem omezovat provoz ani údržbu na stávající silnice, umístění dopravního značení a provoz a údržbu veřejného osvětlení.
13. Budou dodrženy podmínky uvedené v rozhodnutí **Městského úřadu Česká Lípa**, odboru dopravy podle ustanovení § 25 odst. 6 písm. d) zákona o pozemních komunikacích, v souladu s ustanovením § 67 odst. 1 zákona č. 500/2004 Sb., správní řád o povolení zvláštního užívání silnice II/268 na p.p.č. 535 k.ú. Plouznice pod Ralskem v obci Ralsko ze dne 29.6.2022, č.j. MUCL/73371/2022.
14. Budou dodrženy podmínky **Krajské správy silnic Libereckého kraje** ze dne 10. 6.2022, č.j. KSSLK/5957/2022:
- Obecné technické podmínky zásahu do komunikace**
- Stavba bude provedena dle předložené projektové dokumentace a dle našich podmínek, případné změny je nutno s námi předem konzultovat.
 - Zhotovitel musí postupovat dle technických zásad a podmínek, pro zásahy do povrchu komunikací, pro ukládání inženýrských sítí. Technické podmínky jsou veřejně přístupné na <http://www.ksslk.cz>.
 - Stavba musí být prováděna v souladu se zněním prováděcí vyhlášky č. 104/97 Sb. (ve znění pozdějších předpisů) §12, kterou se provádí zákon č.13/1997 Sb. (ve znění pozdějších předpisů) o pozemních komunikacích.
 - Krytí ukládané IS musí být v souladu s ČSN 73 6005.
 - Veškerá odvodňovací zařízení komunikace (silniční propustky, zatrubnění, atd.) budou ukládanými IS podcházena nebo obcházena.
 - Zhotovitel doloží po skončení stavebních prací dokumentaci ve stupni DSPS včetně fotodokumentace, která bude předána správci komunikace v tištěné podobě/elektronické podobě (formát *.dwg, *.pdf).
 - Po ukončení stavby bude KSSLK prokazatelně vyzvána k protokolárnímu převzetí provedených úprav. Podmínkou převzetí je m.j. předání výkresu skutečného provedení vyhotoveného geodetem a geometrického plánu pro zápis do katastru nemovitostí.

Specifické technické podmínky zásahu do komunikace

Provádění rýh a výkopu

- Při provádění výkopů, odebírání výkopku s jeho odhozením nebo naložením na dopravní prostředek musí být dodržovány zásady dle ČSN 73 6133 navrhování a provádění zemního tělesa pozemních komunikací a TKP 4 – Zemní práce.

- Vytěžený výkopek musí být po vytěžení ihned odvážen na skládku odpadů nebo na deponii dodavatele, neurčí-li správce komunikací jinak, nesmí být ukládán na vozovku silnice.
- Stavební práce budou prováděny pod ochranou dopravních značení dle „TP 66 – Zásady pro označování pracovních míst na pozemních komunikacích a souhlasu DI-Policie ČR.
- Při výkopu nesmí dojít k poškození a narušení stability stávajících opěrných a zárubních zdí a v místech, kde by výkopem v krajnici hrozilo sesutí silničního svahu, musí být svah předem zpevněn.
- Práce musí být prováděny tak, aby doba omezení provozu a obtěžování okolí hlukem, vibracemi a zvýšenou prašností byla snížena na minimum) zák. č. 258/2000 o ochraně veřejného zdraví a nařízení vlády č. 148/2006Sb. o ochraně zdraví před nepříznivými účinky hluku a vibrací).
- Práce musí být prováděny v souladu s vydaným rozhodnutím o zvláštním užívání komunikace pro provádění stavebních prací.
- Zhotovitel výkopových prací je povinen na komunikacích ve vlastnictví Libereckého kraje dodržovat ustanovení zák. č. 13/1997 Sb., § 19, odst. 2.
- Správce komunikací provádí průběžně monitoring stavu komunikací a při zjištění závad u obecného užívání pozemních komunikací, zejména udržování čistoty předává podněty k zajištění nápravy příslušnému silničnímu správnímu úřadu.
- Výkopové práce nesmí být prováděny vzhledem ke klimatickým podmínkám v období od 1.11. do 31.3. roku následujícího.
- Po skončení prací a geodetickém zaměření stavby bude s Libereckým krajem uzavřena smlouva o věcném břemeni.

Provádění rýh a výkopu

- Křížení komunikace II/268 bude provedeno protlakem pod komunikací v hloubce dle řezu umístění optické trasy pod komunikací. Jáma bude umístěna na p.p.č. 857 v k.ú. Hradčany nad Ploučnicí, obec Ralsko (vlastník město Ralsko), druhá jáma na p.pl.č. 530/1 k.ú. Ploužnice pod Ralskem, obec Ralsko (vlastník město Ralsko). Jámy budou umístěny v min. vzdálenosti 1 m od vozovky.
- Stavbou nesmí dojít k porušení vozovky, pokud dojde k poničení, místo bude zhotovitelem opraveno po projednání se správcem komunikace dle požadavku KSSLK.

Před zahájením stavebních prací požádá stavebník KSSLK – p. Vaňkovou na tel. 725 964 754 o protokolární předání staveniště dotčeného úseku pozemní komunikace k provedení prací. Po ukončení akce bude KSSLK prokazatelně vyzvána k protokolárnímu převzetí provedené úpravy.

15. Bude dodrženy podmínky uvedené v rozhodnutí **Městského úřadu Ralsko**, Odboru kanceláře starosty, Odd. rozvoje, MH a ŽP, **silniční správní úřad**, zn. MURALSKO/1173/2022 ze dne 6.5.2022 a to zejména:
- Umístění sítí musí být v souladu s ustanovením § 36 zákona o pozemních komunikacích a § 50 vyhlášky č. 104/1997 Sb., kterou se provádí zákon o pozemních komunikacích, ve znění pozdějších předpisů.
 - Křížení s místní komunikací 8c na pozemku p.č. 530/1 k.ú. Ploužnice pod Ralskem a 24c na pozemku p.č. 857 a 54 ostatní plocha k.ú. Hradčany nad Ploučnicí bude řešeno protlakem.
 - Před prováděním výkopových prací je třeba požádat MěÚ Ralsko, odbor kanceláře tajemníka, odd. rozvoje, MH a ŽP, o vydání povolení zvláštního užívání silničního pozemku podle § 25, odst. 6, písm. c), bod 3 zákona č.13/1997 Sb., o pozemních komunikacích, ve znění pozdějších předpisů.
16. V lokalitě byla provedena plošná sanace pouze do hloubky 0,30 m, je nutné před zahájením jakýchkoliv výkopových prací provést pyrotechnický průzkum nebo pyrotechnický dohled nad prováděním zemních prací (oprávněnou osobou).

17. Stavebník je povinen již v době přípravy stavby splnit oznamovací povinnost vůči Archeologickému ústavu AV ČR v Praze ve smyslu § 22, odst. 2 zákona č. 20/1987 Sb., o státní památkové péči, ve znění pozdějších předpisů formou Oznamení o stavebním či jiném záměru v území s archeologickými nálezy, který může poškodit či zničit archeologické nálezy v jejich původním uložení, tj. v zemi a umožnit jemu nebo oprávněné organizaci provést na dotčeném území záchranný archeologický výzkum.
Doporučujeme informovat předem o záměru i oprávněnou organizaci, v tomto případě Vlastivědné muzeum a galerii v České Lípě (Mgr. V. Peša, P. Jenč, V. Novák, tel. 487 824 145; 605 245 855; 720 636 237), zaslat oprávněné organizaci plánovou dokumentaci a po uzavření dohody informovat o harmonogramu zemních prací.
18. Položení tras podzemních kabelových rozvodů pro umístění optických kabelů může být v souladu s § 119 a § 122 stavebního zákona užíváno po jejím dokončení jen na základě **kolaudačního souhlasu**.

Účastníci řízení, na něž se vztahuje rozhodnutí správního orgánu:

Telco Infrastructure, s.r.o., IČ 08425817, Duhová č.p. 1531/3, 140 00 Praha 4 - Míchle,

Město Ralsko, Kuřívody č.p. 701, Ralsko, 471 24 Mimoň

Liberecký kraj, IDDS: c5kbvkw

sídlo: U Jezu č.p. 642/2a, Liberec IV-Perštýn, 460 01 Liberec 1

Krajská správa silnic Libereckého kraje, příspěvková organizace, IDDS: bdnkk7w

sídlo: České mládeže č.p. 632/32, Liberec VI-Rochlice, 460 06 Liberec 6

Severočeská vodárenská společnost a.s., IDDS: 7egf9my

sídlo: Přítkovská č.p. 1689/14, Trnovany, 415 01 Teplice 1

CETIN a.s., IDDS: qa7425t

sídlo: Českomoravská č.p. 2510/19, 190 00 Praha 9-Libeň

Severočeské vodovody a kanalizace, a.s., IDDS: f7rf9ns

sídlo: Přítkovská č.p. 1689/14, Trnovany, 415 01 Teplice 1

ČEZ Distribuce, a. s., IDDS: v95uqfy

sídlo: Teplická č.p. 874/8, Děčín IV-Podmokly, 405 02 Děčín 2

METRONET s.r.o., IDDS: 84kbicx

sídlo: Maltézské náměstí č.p. 537/4, Praha 1-Malá Strana, 118 00 Praha 011

ENERGIE Holding a.s., IDDS: kwvds5p

sídlo: Kutvirtova č.p. 339/5, 150 00 Praha 5-Radlice

Nej.cz s.r.o., IDDS: 66nkwev

sídlo: Kaplanova č.p. 2252/8, Praha 4-Chodov, 148 00 Praha 414

HITO spol. s r.o., IDDS: r6hacwg

sídlo: Partyzánská č.p. 1165, 470 01 Česká Lípa 1

Odůvodnění:

Dne 16.5.2022 podal žadatel žádost o vydání rozhodnutí o umístění stavby.

Stavební úřad oznámil dne 23.5.2022 pod č.j. MURA/1388/2022 zahájení územního řízení známým účastníkům řízení a dotčeným orgánům. Současně podle ustanovení § 87 odst. 1 stavebního zákona upustil od ústního jednání, protože mu byly dobře známy poměry staveniště v území a žádost poskytovala dostatečný podklad pro posouzení záměru, a stanovil, že ve lhůtě do 15 dnů od doručení tohoto oznámení mohou účastníci řízení uplatnit své námítky a dotčené orgány svá závazná stanoviska.

Vzhledem k velkému počtu účastníků řízení bylo oznámení o zahájení řízení a další úkony v řízení doručovány v souladu s § 144 odst. 6 správního řádu.

Účastníci řízení mohli podle § 114 odst. 1 stavebního zákona uplatnit námítky proti projektové dokumentaci, způsobu provádění a užívání stavby nebo požadavkům dotčených orgánů, pokud je jimi přímo dotčeno jeho vlastnické právo nebo právo založené smlouvou provést stavbu nebo opatření nebo právo odpovídající věcnému břemenu k pozemku nebo stavbě. Účastník řízení ve svých námítkách mohl

uvést skutečnosti, které zakládají jeho postavení jako účastníka řízení, a důvody podání námitek; k námitkám, které překračují uvedený rozsah, se nepřihlíží. K námitkám účastníků řízení, které byly nebo mohly být uplatněny při územním řízení, při pořizování regulačního plánu nebo při vydání územního opatření o stavební uzávěře anebo územního opatření o asanaci území, se podle § 114 odst. 2 stavebního zákona nepřihlíží.

Dotčené orgány a účastníci řízení mohli závazná stanoviska a námitky, popřípadě důkazy uplatnit ve stanovené lhůtě, jinak k nim nebylo přihlédnuto. Dotčeným orgánům a účastníkům řízení bylo umožněno nahlédnout do podkladů pro vydání rozhodnutí.

Stavební úřad v provedeném územním řízení přezkoumal předloženou žádost, projednal ji s účastníky řízení a dotčenými orgány a zjistil, že jejím uskutečněním nejsou ohroženy zájmy chráněné stavebním zákonem, předpisy vydanými k jeho provedení a zvláštními předpisy. Umístění stavby je v souladu se schválenou územně plánovací dokumentací a vyhovuje obecným požadavkům na výstavbu.

Jedná se o stavbu technické infrastruktury vedení distribuční soustavy elektřiny uvedenou v § 103 odst. 4 stavebního zákona, která nevyžaduje stavební povolení ani ohlášení. Územní souhlas postačí v případech stavebních záměrů uvedených v § 103 stavebního zákona. Vzhledem k tomu, že záměr vyžaduje nové nároky na technickou infrastrukturu a je třeba stanovit podmínky pro umístění stavby, zároveň je záměr umisťován v nezastavěném území, bylo pro stavební záměr vydáno územní rozhodnutí o umístění stavby.

Základní koncepce technické infrastruktury je znázorněna v grafické příloze územního plánu ve Výkresu technické infrastruktury (3), kde jsou zakresleny pouze liniové a plošné prvky technické infrastruktury nadřazených systémů prokazujících jejich celistvost a napojení rozvojových ploch. **Činnosti, stavby a zařízení technické infrastruktury tvoří jako základní vybavenost území za stanovených podmínek podmíněně přípustné využití všech zastavěných a zastavitelných, nezastavěných a nezastavitelných ploch.**

Zastupitelstvo Města Ralsko vydalo usnesením ze dne 17.12.2014, č Z-01/03/14 územní plán Ralsko s nabytím účinnosti dne 21.1.2015, s následnou změnou č.5 (účinnost od 15.11.2019) a změnou č.2 (účinnost od 16.3.2021). V tomto územním plánu Ralsko je předmětný záměr stavby v k.ú. Hradčany nad Ploučnicí a Plouznice pod Ralskem umístěn **v zastavěném území**, konkrétně v plochách, které jsou součástí plochy smíšené obytné (SO), plochy smíšených aktivit (SA), plochy výroby a skladování (V), plochy technické infrastruktury (I), plochy dopravní infrastruktury – silniční (DS), plochy veřejných prostranství (P). Předložený záměr naplňuje podmíněně přípustné využití výše uvedených ploch. Záměr rovněž zasahuje do zastavitelné plochy Z44 s navrženým funkčním využitím pro plochy smíšené centrální (SC), kde podmíněně přípustným využitím jsou liniové stavby a plošně nenáročná zařízení technické infrastruktury nadřazených systémů za podmínky, že plocha nepřesáhne 300 m². Záměr naplňuje podmíněně přípustné využití této plochy. **V nezastavěném území** jsou záměrem dotčeny pozemky, které jsou součástí plochy veřejných prostranství (P) a plochy lesní (L). Podmíněně přípustným využitím plochy lesní (L) jsou liniové stavby a plošně nenáročná zařízení technické infrastruktury nadřazených systémů za podmínky, že jejich plocha nepřesáhne 100 m². Záměr naplňuje podmíněně využití této plochy. Technická infrastruktura je ve všech uvedených plochách přípustná. Záměr zasahuje do ploch, ve kterých je rozhodování o změnách v území podmíněno zpracováním územní studie. Zpracovaná územní studie vedení technické infrastruktury nevyklučuje. Záměr nepatrnou částí zasahuje do územního systému ekologické stability, konkrétně místního biocentra 1202. Stanovené podmínky pro využití těchto ploch realizaci záměru umožňují.

Podle §18 odst.5 stavebního zákona lze **v nezastavěném území** lze v souladu s jeho charakterem umisťovat stavby, zařízení, a jiná opatření **pouze** pro zemědělství, lesnictví, vodní hospodářství, těžbu nerostů, pro ochranu přírody a krajiny, **pro veřejnou dopravní a technickou infrastrukturu, přípojky a účelové komunikace**. Uvedené stavby, zařízení a jiná opatření včetně staveb, které s nimi bezprostředně souvisejí včetně oplocení, lze v nezastavěném území umisťovat v případech, pokud je územně plánovací dokumentace z důvodu veřejného zájmu výslovně nevyklučuje.

Úřad územního plánování posoudil soulad záměru z hlediska relevantních cílů a úkolů územního plánování stanovených v § 18 a § 19 stavebního zákona a konstatoval, že záměr s těmito v souladu.

Vlastníkem pozemku parc. č. 2/1 (ostatní plocha), parc. č. 2/2 (ostatní plocha), parc. č. 2/6 (ostatní plocha), parc. č. 6/8 (ostatní plocha), parc. č. 12/3 (ostatní plocha), parc. č. 31/2 (ostatní plocha), parc. č. 32/5 (ostatní plocha), parc. č. 32/6 (ostatní plocha), parc. č. 32/7 (ostatní plocha), parc. č. 54 (ostatní plocha), parc. č. 55/9 (ostatní plocha), parc. č. 62/1 (ostatní plocha), parc. č. 62/2 (ostatní plocha), parc. č. 62/3 (ostatní plocha), parc. č. 62/4 (ostatní plocha), parc. č. 70/1 (ostatní plocha), parc. č. 70/2 (ostatní plocha), parc. č. 70/9 (ostatní plocha), parc. č. 289 (lesní pozemek), parc. č. 291/5 (ostatní plocha), parc. č. 854 (ostatní plocha), parc. č. 857 (ostatní plocha), parc. č. 858 (ostatní plocha) v katastrálním území **Hradčany nad Ploučnicí**, parc. č. 21/1 (zastavěná plocha a nádvoří), parc. č. 530/1 (ostatní plocha) v katastrálním území **Ploužnice pod Ralskem je město Ralsko, Kuřívody č.p. 701, Ralsko, 471 24 Mimoň**.

Vlastníkem parc. č. 296 (ostatní plocha) v k.ú. **Ploužnice pod Ralskem je Severočeská vodárenská společnost a.s., Přítkovská 1689/14, Trnovany, 415 01 Teplice**.

Vlastníkem pozemku parc. č. 535 (ostatní plocha) v katastrálním území **Ploužnice pod Ralskem je Liberecký kraj, U Jezu č.p. 642/2a, Liberec IV-Perštýn, 460 01 Liberec 1, ve správě: Krajská správa silnic Libereckého kraje, příspěvková organizace, České mládeže č.p. 632/32, Liberec VI-Rochlice, 460 06 Liberec 6**.

Součástí doložených dokladů je souhlas se stavbou na pozemku v majetku města Ralsko, Severočeské vodárenské společnosti. Dále byla doložena smlouva o smlouvě budoucí o uzavření budoucí smlouvy o zřízení služebnosti inženýrské sítě ze dne 26.5.2022 – město Ralsko.

Součástí doložených dokladů je souhlas se stavbou na pozemku v majetku Liberecký kraj, U Jezu č.p. 642/2a, Liberec IV-Perštýn, 460 01 Liberec 1, ve správě: Krajská správa silnic Libereckého kraje, příspěvková organizace, České mládeže č.p. 632/32, Liberec VI-Rochlice, 460 06 Liberec 6. Dále byla doložena smlouva o smlouvě budoucí o uzavření budoucí smlouvy o zřízení služebnosti č.j. OLP/1918/2022 ze dne 21.6.2022.

Stavební úřad stanovil okruh účastníků řízení dle § 85 stavebního zákona:

Účastníkem územního řízení dle § 85 odst. 1 písm. a) stavebního zákona je:

Telco Infrastructure, s.r.o., IČ 08425817, Duhová č.p. 1531/3, 140 00 Praha 4 - Michle, kterou zastupuje InfoTel, spol. s r.o., IČ 46981071, Novolíšeňská č.p. 2678/18, Líšeň, 628 00 Brno 28 – jako žadatel.

Účastníkem územního řízení dle § 85 odst. 1 písm. b) stavebního zákona je:

Město Ralsko, Kuřívody č.p. 701, Ralsko, 471 24 Mimoň – jako obec, na jejíž území má být požadovaný záměr uskutečněn.

Účastníkem územního řízení dle § 85 odst. 2 a) stavebního zákona) jsou:

Město Ralsko, Kuřívody č.p. 701, Ralsko, 471 24 Mimoň

Liberecký kraj, IDDS: c5kbvkw

sídlo: U Jezu č.p. 642/2a, Liberec IV-Perštýn, 460 01 Liberec 1

Krajská správa silnic Libereckého kraje, příspěvková organizace, IDDS: bdnkk7w

sídlo: České mládeže č.p. 632/32, Liberec VI-Rochlice, 460 06 Liberec 6

Severočeská vodárenská společnost a.s., IDDS: 7egf9my

sídlo: Přítkovská č.p. 1689/14, Trnovany, 415 01 Teplice 1

CETIN a.s., IDDS: qa7425t

sídlo: Českomoravská č.p. 2510/19, 190 00 Praha 9-Libeň

Severočeské vodovody a kanalizace, a.s., IDDS: f7rf9ns

sídlo: Přítkovská č.p. 1689/14, Trnovany, 415 01 Teplice 1

ČEZ Distribuce, a. s., IDDS: v95uqfy

sídlo: Teplická č.p. 874/8, Děčín IV-Podmokly, 405 02 Děčín 2

METRONET s.r.o., IDDS: 84kbicx

sídlo: Maltézské náměstí č.p. 537/4, Praha 1-Malá Strana, 118 00 Praha 011
ENERGIE Holding a.s., IDDS: kwvds5p
sídlo: Kutvirtova č.p. 339/5, 150 00 Praha 5-Radlice
Nej.cz s.r.o., IDDS: 66nkwev
sídlo: Kaplanova č.p. 2252/8, Praha 4-Chodov, 148 00 Praha 414
HITO spol. s r.o., IDDS: r6hacwg
sídlo: Partyzánská č.p. 1165, 470 01 Česká Lípa 1
- jako osoby, jejichž vlastnické nebo jiné věcné právo k sousedním stavbám anebo sousedním pozemkům nebo stavbám na nich může být územním rozhodnutím přímo dotčeno.

Účastníky řízení dle § 85 odst. 2 písm. b) stavebního zákona jsou:

Osoby s vlastnickými nebo jinými věcnými právy k sousedním pozemkům:

parc. č. 34, 35, 36, 39, 40, 41/5, 41/4, 41/3, 41/2, 41/1, 42, 29/1, 2/5, 4/1, 4/2, 4/3, 4/4, 4/5, 3/1, 3/2, 3/3, 3/4, 3/5, 56/1, 56/2, 57/1, 57/2, 58/1, 58/2, 61/1, 61/2, 69/1, 69/2, 66/1, 66/2, 67/1, 67/2, 68/1, 68/2, 73, 6/9, 291/6 v katastrálním území Hradčany nad Ploučnicí, parc. č. 16/4, 16/5, 16/6, 16/1, 22, 23 v katastrálním území Ploužnice pod Ralskem.

Osoby s vlastnickými nebo jinými věcnými právy k sousedním stavbám:

Ralsko, Ploužnice č.p. 380, č.p. 375, č.p. 370, č.p. 349, č.p. 350, č.p. 351, č.p. 352, č.p. 353, č.p. 348, č.p. 347, č.p. 346, č.p. 345, č.p. 344, č.p. 339, č.p. 340, č.p. 341, č.p. 342, č.p. 343, č.p. 332, č.p. 333, č.p. 334, č.p. 335, č.p. 336, č.p. 337, č.p. 328, č.p. 329, č.p. 330, č.p. 331, č.p. 321, č.p. 322, č.p. 323, č.p. 324, č.p. 325, č.p. 326, č.p. 277 a č.p. 276.

Účastníkům řízení dle § 85 odst. 2 b) stavebního zákona oznámení o zahájení řízení a další úkony v řízení jsou *doručovány dle § 144 odst. 6 správního řádu veřejnou vyhláškou*. Tyto účastníci se identifikují označením pozemků a staveb evidovaných v katastru nemovitostí dotčených vlivem záměru.

K žádosti bylo doloženo a svá stanoviska sdělili:

- 2 x dokumentace zpracovaná společností InfoTel, spol.s.ro., Novolíšeňská 18, 628 00 Brno, IČ 46981071, Ing. Miroslavem Lobem – autorizovaným inženýrem pro pozemní stavby, ČKAIT 1002419, dokumentace z 02/2022.
- Plná moc ze dne 30.9.2019 pro zmocněnce: InfoTel, spol.s.r.o., Novolíšeňská 18, 628 00 Brno.
- Plná moc ze dne 4.1.2021 zmocnitele: InfoTel, spol.s.r.o., Novolíšeňská 18, 628 00 Brno pro zmocněnce: Ing. Eva Srncová.
- Smlouva o smlouvě budoucí o zřízení služebnosti inženýrské sítě – město Ralsko ze dne 26.5.2022.
- Smlouva o smlouvě budoucí o zřízení služebnosti č.j. OLP/1918/2022 - Liberecký kraj ze dne 21.6.2022.
- Souhlas účastníka dle § 85 odst. 2 bod a) stavebního zákona k umístění záměru podle §184a stavebního zákona na pozemku vyznačený na situačním výkresu ze dne 10.5.2022 – Severočeská vodárenská společnost a.s., Přítkovská 1689/14, Trnovany, 41501 Teplice.
- METRONET, Internet a telekomunikace profesionálně – stanovisko k záměru ze dne 9.2.2022.
- Město Ralsko – vyjádření ke stavbě č.j. MURALSKO/0168/2022 ze dne 19.1.2022.
- Městský úřad Ralsko, odbor kanceláře starosty, odd. rozvoje, MH a ŽP – rozhodnutí o povolení zvláštního užívání silničního pozemku – místní komunikace 8c (pozemek 530/1, ostatní plocha k.ú. Ploužnice pod Ralskem) a 24c (pozemek p.č. 857 a 54, ostatní plocha k.ú. Hradčany nad Ploučnicí) pro stavbu umístění optické kabelové trasy ze dne 6.5.2022, č.j. MURALSKO/1173/2022.
- Městský úřad Česká Lípa, odbor životního prostředí – koordinované závazné stanovisko ze dne 10.2.2022, č.j. MUCL/15953/2022.
- Ministerstvo obrany ČR, oddělení ochrany zájmů – souhlas s realizací stavby ze dne ze dne 4.2.2022, č.j. 131980/2022-7460 -OÚZ-LIT.
- HITO s.r.o. – stanovisko provozovatele veřejného osvětlení ze dne 19.1.2022.

- Severočeské vodovody a kanalizace, a.s. – vyjádření o existenci sítí SCVKZAD105956 ze dne 31.5.2021.
- Severočeské vodovody a kanalizace, a.s. – vyjádření k realizaci stavby SCVKZAD129594/OTPCLI/Kr ze dne 18.3.2022.
- ČEZ Distribuce a.s., Teplická 874/8, 405 02 Děčín - vyjádření k existenci energetického zařízení v majetku společnosti ze dne 15.2.2022, č.j. 0101685659.
- ČEZ ICT Services a.s., Duhová 1531/3, 140 53 Praha 4 - vyjádření k existenci komunikačního zařízení v majetku společnosti ze dne 15.2.2022, č.j. 0700507754.
- Telco Pro Services, a.s., Duhová 1531/3, 140 53 Praha 4 - vyjádření k existenci komunikačního zařízení v majetku společnosti ze dne 15.2.2022, č.j. 0201369625.
- CETIN – vyjádření o existenci sítě elektronických komunikací č.j. 550842/22 ze dne 15.2.2022.
- ENERGIE Holding a.s., Kutvírtova 339/5, 150 00 Praha 5 – stanovisko k záměru ze dne 18.2.2022, č.j. 2022_02.
- Nej.cz s.r.o., Kaplanova 2252/8, 148 00 Praha 4 – vyjádření k existenci sítě elektronických komunikací společnosti Nej.cz ze dne 9.2.2022 – VYJNEJ-2022-00696-02.
- Krajská správa silnic Libereckého kraje, příspěvková organizace – vyjádření k akci ze dne 10.6.2022, č.j. KSSLK/5957/2022.
- ČEZ Distribuce a.s., Teplická 874/8, 405 02 Děčín – souhlas s umístěním stavby a s prováděním činností v ochranném pásmu elektrického zařízení ze dne 22.2.2022, č.j. 001124078584 LB/87/22/OP.
- Městský úřad Česká Lípa, Odbor dopravy – rozhodnutí podle ustanovení §25 odst.6 písm d) zákona o pozemních komunikacích zvláštní užívání silnice II/268 a II/535 k.ú. Ploužnice pod Ralskem ze dne 29.6.2022, č.j. MUCL/73371/2022.

Stavební úřad zajistil vzájemný soulad předložených závazných stanovisek **dotčených orgánů vyžadovaných zvláštními předpisy a zahrnul je do podmínek rozhodnutí. Městský úřad Česká Lípa, odbor životního prostředí, ochrana státní správy lesů – podmínka č. 7, Městský úřad Česká Lípa, odbor životního prostředí, ochrana přírody a krajiny – podmínka č. 8, Městský úřad Česká Lípa, odbor dopravy, silniční úřad - podmínka č. 12, 13.**

Do podmínek rozhodnutí stavební úřad zahrnul podmínky uvedené ve vyjádření správce IS a zařízení. Nej.cz. - podmínka č. 15, ČEZ Distribuce a.s. – podmínka č. 3, HITO s.r.o. – podmínka č. 4, Severočeské vodovody a kanalizace, a.s. – podmínka č. 5, CETIN a.s. – podmínka č. 6, ČEZ Distribuce, a.s. – podmínka č. 10, ENERGIE Holding a.s. – podmínka č. 11,

Dále podmínky město Ralsko – podmínka č. 9, Krajské správy silnic Libereckého kraje – podmínka č. 14.

Stavební úřad rozhodl, jak je uvedeno ve výroku rozhodnutí, za použití ustanovení právních předpisů ve výroku uvedených.

Vypořádání s návrhy a námitkami účastníků:

Účastníci se k podkladům rozhodnutí nevyjádřili.

Poučení účastníků:

Proti tomuto rozhodnutí se lze odvolat do 15 dnů ode dne jeho oznámení ke Krajskému úřadu Libereckého kraje podáním u zdejšího správního orgánu.

Odvolání se podává s potřebným počtem stejnopisů tak, aby jeden stejnopis zůstal správnímu orgánu a aby každý účastník dostal jeden stejnopis. Nepodá-li účastník potřebný počet stejnopisů, vyhotoví je

správní orgán na náklady účastníka. Odvoláním lze napadnout výrokovou část rozhodnutí, jednotlivý výrok nebo jeho vedlejší ustanovení. Odvolání jen proti odůvodnění rozhodnutí je nepřipustné.

Stavební úřad po dni nabytí právní moci územního rozhodnutí doručí žadateli stejnopis písemného vyhotovení územního rozhodnutí opatřený doložkou právní moci spolu s ověřenou grafickou přílohou, stejnopis písemného vyhotovení územního rozhodnutí opatřený doložkou právní moci doručí, jde-li o stavby podle § 15 nebo 16 stavebního zákona, také stavebnímu úřadu příslušnému k povolení stavby.

Rozhodnutí má podle § 93 odst. 1 stavebního zákona platnost 2 roky. Podmínky rozhodnutí o umístění stavby platí po dobu trvání stavby či zařízení, nedošlo-li z povahy věci k jejich konzumaci.



Renáta Badalcová
vedoucí odboru Stavební úřad

Příloha rozhodnutí:

situace širších vztahů – místní část Ploužnice pod R.

Poplatek:

Správní poplatek podle zákona č. 634/2004 Sb., o správních poplatcích, ve znění pozdějších předpisů položky 17 odst. 1 písm. e) ve výši 1000 Kč byl zaplacen dne 19. 5.2022.

Obdrží:

účastníci územního řízení (dle § 85 odst. 1 a), b) stavebního zákona) – jednotlivě

InfoTel, spol. s r.o., IDDS: t4wbzpv

sídlo: Novolíšeňská č.p. 2678/18, Líšeň, 628 00 Brno 28

zastoupení pro: Telco Infrastructure, s.r.o., Duhová č.p. 1531/3, 140 00 Praha 4 - Michle

Město Ralsko, Kuřívody č.p. 701, Ralsko, 471 24 Mimoň

účastníci územního řízení (dle § 85 odst. 2 a) stavebního zákona) – jednotlivě

Město Ralsko, Kuřívody č.p. 701, Ralsko, 471 24 Mimoň

Liberecký kraj, IDDS: c5kbvkw

sídlo: U Jezu č.p. 642/2a, Liberec IV-Perštýn, 460 01 Liberec 1

Krajská správa silnic Libereckého kraje, příspěvková organizace, IDDS: bdnkk7w

sídlo: České mládeže č.p. 632/32, Liberec VI-Rochlice, 460 06 Liberec 6

Severočeská vodárenská společnost a.s., IDDS: 7egf9my

sídlo: Přítkovská č.p. 1689/14, Trnovany, 415 01 Teplice 1

CETIN a.s., IDDS: qa7425t

sídlo: Českomoravská č.p. 2510/19, 190 00 Praha 9-Libeň

Severočeské vodovody a kanalizace, a.s., IDDS: f7rf9ns

sídlo: Přítkovská č.p. 1689/14, Trnovany, 415 01 Teplice 1

ČEZ Distribuce, a. s., IDDS: v95uqfy

sídlo: Teplická č.p. 874/8, Děčín IV-Podmokly, 405 02 Děčín 2

METRONET s.r.o., IDDS: 84kbicx

sídlo: Maltézské náměstí č.p. 537/4, Praha 1-Malá Strana, 118 00 Praha 011

ENERGIE Holding a.s., IDDS: kwvds5p

sídlo: Kutvirtova č.p. 339/5, 150 00 Praha 5-Radlice

Nej.cz s.r.o., IDDS: 66nkwcw

sídlo: Kaplanova č.p. 2252/8, Praha 4-Chodov, 148 00 Praha 414

HITO spol. s r.o., IDDS: r6hacwg

sídlo: Partyzánská č.p. 1165, 470 01 Česká Lípa 1

účastníci územního řízení (dle § 85 odst. 2 b) stavebního zákona) – vlastníci sousedních staveb a pozemků – doručení prostřednictvím veřejné vyhlášky:

Smart Storage Services spol. s r.o., IDDS: sg44q8k
 sídlo: Slezská č.p. 1919/87, 130 00 Praha 3-Vinohrady
 Obytný dům Ploužnice 4, čp. 370, s.r.o., IDDS: wvyem97
 sídlo: Ploužnice č.p. 370, Ralsko, 471 24 Mimoň
 Jaroslava Vítková, Ploužnice č.p. 327, Ralsko, 471 24 Mimoň
 Václav Vítek, Ploužnice č.p. 327, Ralsko, 471 24 Mimoň
 Obytný dům Ploužnice 3, čp. 375, s.r.o., IDDS: dbeem9f
 sídlo: Ploužnice č.p. 375, Ralsko, 471 24 Mimoň
 Vojenské lesy a statky ČR, s.p., divize Mimoň, IDDS: bjds93z
 sídlo: Pod Juliskou č.p. 1621/5, 160 00 Praha 6-Dejvice
 Město Ralsko, Kuřívody č.p. 701, Ralsko, 471 24 Mimoň
 Thi Thu Dung Hoang, Ploužnice č.p. 355, Ralsko, 471 24 Mimoň
 Město Mimoň, IDDS: ys8b5fe
 sídlo: Mírová č.p. 120, 471 24 Mimoň III
 Obytný dům Ploužnice 2, čp. 380, s.r.o., IDDS: tqem8t
 sídlo: Ploužnice č.p. 380, Ralsko, 471 24 Mimoň
 Město Ralsko, Kuřívody č.p. 701, Ralsko, 471 24 Mimoň
 ČEZ Distribuce, a. s., IDDS: v95uqfy
 sídlo: Teplická č.p. 874/8, Děčín IV-Podmokly, 405 02 Děčín 2

Toto oznámení musí být vyvěšeno po dobu 15 dnů na úřední desce MěÚ Ralsko.

Vyvěšeno dne: 25.7.2022

Sejmuto dne:

Razítko, podpis orgánu, který potvrzuje vyvěšení a sejmutí oznámení.



Současně úřad pro vyvěšení a podání zprávy o vyvěšení potvrzuje, že tato písemnost **byla zveřejněna způsobem umožňujícím dálkový přístup, podle věty druhé § 25 odst. 2 zákona 500/2004 Sb.** (správní řád).

Podpis oprávněné osoby, potvrzující vyvěšení
 Razítko:

Podpis oprávněné osoby, potvrzující sejmutí
 Razítko:

dotčené správní úřady

Městský úřad Česká Lípa, odbor životního prostředí, IDDS: bkfbe3p

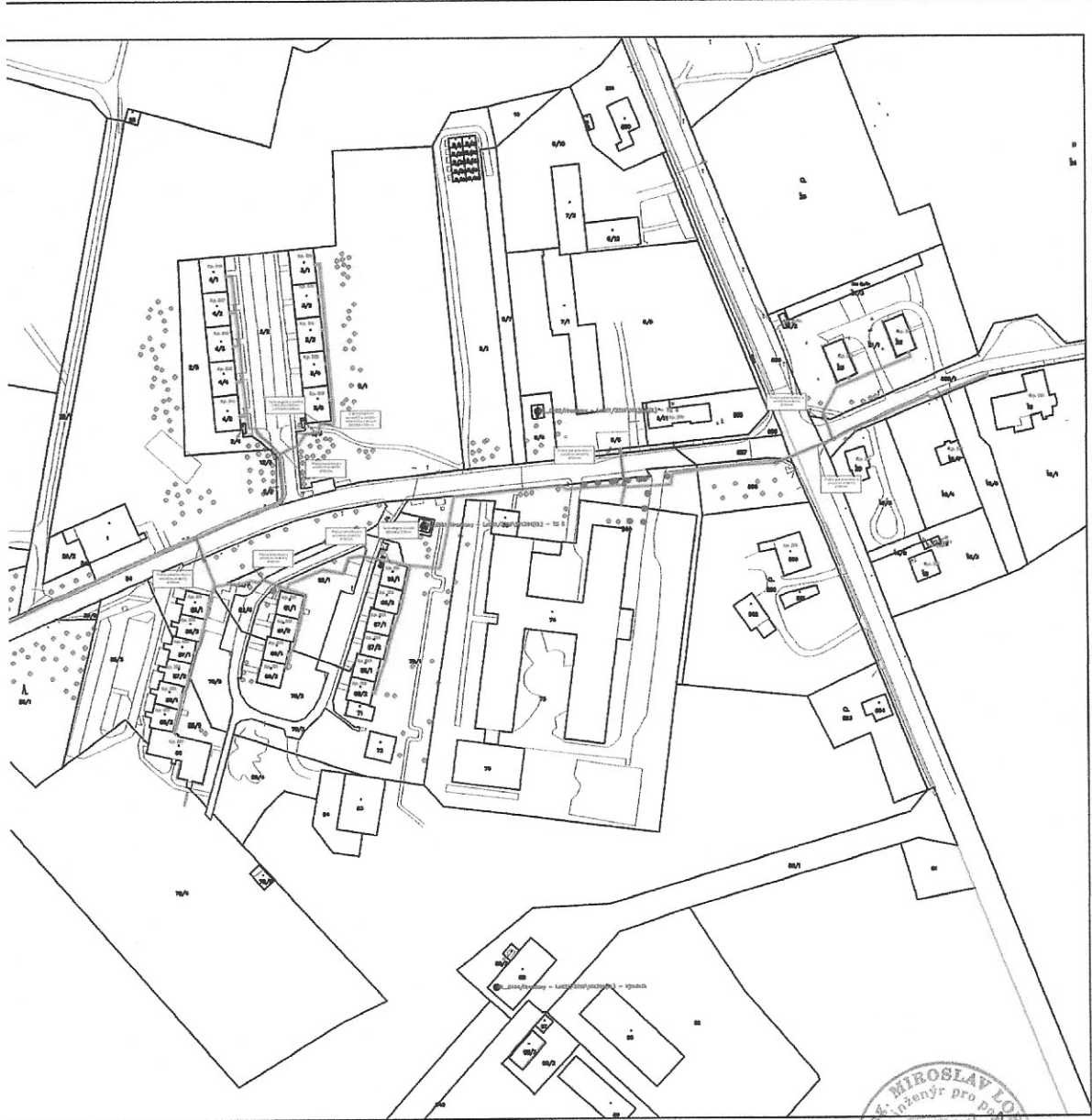
sídlo: náměstí T. G. Masaryka č.p. 1/1, 470 01 Česká Lípa 1



Ministerstvo obrany, Sekce nakládání s majetkem, odbor ochrany územních zájmů a státního odborného dozoru, IDDS: hjyaavk

sídlo: Tychonova č.p. 221/1, 160 00 Praha 6 - Hradčany

pro spis

Příloha rozhodnutí č.j. MURA/1966/2022: situace širších vztahů – místní část Ploužnice pod R.



VYPRACOVAL: Ing. Srnčová Eva	SCHVÁLIL: Ing. Bartoň Andrej	DATUM: 02/2022	 InfoTel TELEKOMUNIKAČNÍ SLUŽBY InfoTel, spol. s r.o., Novolišeňská 18, 628 00 Brno
INVESTOR: Telco Infrastructure, s.r.o.		STUPEŇ PD: DUR	
AKCE: Síť elektronických komunikací FTTH Ploužnice ČEZNET		ZMĚNA: --	 ZAKÁZKOVÉ Č.: 2021-63-007
VÝKRES: Situační výkres širších vztahů		MĚŘÍTKO: 1 : 2500	VÝKRES Č.: C.1.1



Mapa širších vztahů

M 1: 2500



k.ú. Hračany nad Ploučnicí, Ploučnice pod Ralskem

LEGENDA:

— TRASA VEDENÍ (Tolco Infrastructure, s.r.o.)