

UD: 16/2021

Plně určený sp. znak písemnosti: 280.3.2 – Skartační znak/lhůta: S/5

Váš dopis zn.:

Ze dne: 27.01.2021

Spis. zn.: MUCL/4127/2021/OD/AB

Č. j.: MUCL/8706/2021

Počet listů: 4

Počet příloh/počet listů příloh: 1/15

Vyřizuje: Alena Borecká

Telefon: 487 881 314

Datum: 15.02.2021

viz rozdělovník



celivp21v002gz

VEŘEJNÁ VYHLÁŠKA
OPATŘENÍ OBECNÉ POVAHY
STANOVENÍ PŘECHODNÉ ÚPRAVY PROVOZU
NA POZEMNÍ KOMUNIKACI

Městský úřad Česká Lípa, Odbor dopravy, se sídlem nám. T. G. Masaryka 1/1, Česká Lípa, PSČ: 470 36 (dále jen „Městský úřad Česká Lípa, Odbor dopravy“), jako příslušný správní orgán podle ustanovení § 124 odst. 6 zákona č. 361/2000 Sb., o provozu na pozemních komunikacích a o změnách některých zákonů (zákon o silničním provozu), ve znění pozdějších předpisů (dále jen „zákon o silničním provozu“), na základě podnětu obchodní firmy **Metrostav a.s.**, IČ: **00014915**, se sídlem **Koželužská 2450/4, Libeň, Praha 8, PSČ: 180 00**, doručeného prostřednictvím pověřeného zástupce obchodní firmy **WALI CZ s.r.o.**, IČ: **25042238**, se sídlem **Oldřichovská 15/7, Děčín VIII. – Dolní Oldřichov, PSČ: 405 02**, dne **27.01.2021** ve věci **stanovení přechodné úpravy provozu na pozemních komunikacích – silnicích č. II/268, II/270, III/26829, III/26830, na místní komunikaci (dále jen „MK“) na ppč. 857, 54 a na účelové komunikaci (dále jen na „ÚK“) na ppč. 330, 644, 434/9, 456, 648 vše v k.ú. Hradčany nad Ploučnicí za účelem úplné uzavírky provozu na silnici č. II/268 (Etapa B km 33,840 – 34,200, Etapa C km 35,300) z důvodu provádění stavebních prací při realizaci akce „Rekonstrukce silnice II/268 Mimoň – hranice Libereckého kraje - ETAPA B a C“ a na základě závazného stanoviska **Policie ČR, Krajského ředitelství policie Libereckého kraje, Dopravní inspektorát**, se sídlem **Pod Holým vrchem 1734/14, Česká Lípa, PSČ: 470 80** (dále jen „Policie ČR KRPLK DI Česká Lípa“) čj.: **KRPL-37833-5/ČJ-2020-180106-02** ze dne **12.05.2020** za použití ustanovení § 171 a 173 zákona č. 500/2004 Sb., správní řád, ve znění pozdějších předpisů (dále jen „správní řád“), podle ustanovení § 77 odst. 1 písmeno c) zákona o silničním provozu**

s t a n o v í

přechodnou úpravu provozu na pozemních komunikacích ve výše uvedené věci v tomto rozsahu:

1. Na sil. č. **II/268, II/270, III/26829, III/26830**, na **MK** na ppč. **857, 54** a na **ÚK** na ppč. v k.ú. **330, 644, 434/9, 456, 648** vše v k.ú. **Hradčany nad Ploučnicí** budou umístěny svislé dopravní značky

Adresa úřadu:

náměstí T. G. Masaryka č. p. 1 • 470 36 Česká Lípa

fax: +420 487 881 177 • IČ: 00260428 • DIČ: CZ00260428

<http://www.mucl.cz> • e-mail: podatelna@mucl.cz • ID DS: bkfbe3p

(dále jen „SDZ“) dle návrhu **dopravně-inženýrského opatření** (dále jen „DIO“), který je přílohou č. 1 a je nedílnou součástí tohoto opatření obecné povahy ke stanovení přechodné úpravy provozu na pozemních komunikacích, jak je navrženo v DIO, které bylo pro tuto stavbu odsouhlaseno stanoviskem Policie ČR KŘPLK DI Česká Lípa pod čj.: **KRPL-37833-5/ČJ-2020-180106-02** ze dne **12.05.2020**, uvedené DIO je přílohou č. 1 a zároveň nedílnou součástí tohoto opatření obecné povahy ke stanovení přechodné úpravy provozu na pozemních komunikacích. **Při užití světelných signalizačních zařízení budou užitá zařízení s odpočtem tak, aby byl průběžně vyhodnocován signální plán a v případě potřeby byl zhotovitelem stavby (žadatelem) optimalizován.** Stávající SDZ, které je v rozporu s přechodnou úpravou provozu, bude zneplatněno v souladu s § 3 odst. 8 vyhlášky Ministerstva dopravy č. 294/2015 Sb., kterou se provádějí pravidla provozu na pozemních komunikacích, v účinném znění.

2. Budou respektovány požadavky na úpravu provozu na pozemních komunikacích podle zákona o silničním provozu, vyhlášky Ministerstva dopravy č. 294/2015 Sb., kterou se provádějí pravidla provozu na pozemních komunikacích, v účinném znění, i technické podmínky **TP 66 ZÁSADY PRO OZNAČOVÁNÍ PRACOVNÍCH MÍST NA POZEMNÍCH KOMUNIKACÍCH** (aktuální vydání). Dopravní značky musí svými rozměry, barvami a technickými požadavky odpovídat zvláštním technickým předpisům, především ČSN 01 8020, ČSN 36 560-1-1 a ČSN 73 6021 (ustanovení § 62 odst. 6 zákona o silničním provozu). Podle ČSN 01 8020 je nutné, aby retroreflexní materiál těchto SDZ splňoval vlastnosti minimálně třídy 1 (viz. čl. 2.2. TP 66) a byly v základní velikosti (čl. 2.3. TP 66). Spodní hranou musí být dopravní značky minimálně 0,60 m nad vozovkou. Značky musí být upevněny na schválených nosných zařízeních (podkladní deska + podpěrný sloupek, nebo patka + podpěrný sloupek). Délka podpěrného sloupku se volí podle typu neseného zařízení, musí vyhovovat hodnotám zpravidla v rozmezí 1,00 - 2,50 m. Materiálem je hliník, plast nebo ocel. Červené a bílé pruhy na sloupku jsou provedeny z retroreflexní fólie nejméně třídy R'1 o šířce 0,10 - 0,20 m. Celková délka barevné úpravy je nejméně 0,45 m. – čl. 4.6.3. TP 66). **Dle čl. 4.6.2. TP 66 je zakázáno užívání jakýchkoliv improvizovaných způsobů upevnění a zajištění dopravních značek a dopravních zařízení, jako např. trubkových nebo profilových křížů zatížených kameny nebo betonovými prefabrikáty, pneumatik vyplněných betonem, vyřazených disků kol vozidel, apod.**
3. Umístění přechodného SDZ, jeho údržbu i kontrolu zajistí žadatel na své náklady, zároveň odpovídá za stav tohoto značení po celou dobu jeho instalace na předmětných komunikacích.
4. Žadatel je povinen zajistit odstranění SDZ neprodleně po naplnění důvodu, pro který byla přechodná úprava provozu stanovena.
5. Každá změna, která by měla vliv na bezpečnost a plynulost silničního provozu musí být vždy projednána s Policií ČR OŘ DI Česká Lípa a Městským úřadem Česká Lípa Odborem dopravy.
6. Platnost tohoto stanovení přechodné úpravy provozu na pozemních komunikacích trvá po dobu platnosti povolení k úplné uzavírci provozu na silnici č. **II/268** (Etapa **B** km **33,840 – 34,200**, Etapa **C** km **35,300**) z důvodu provádění stavebních prací při realizaci akce **„Rekonstrukce silnice II/268 Mimoň – hranice Libereckého kraje - ETAPA B a C“** vydaného příslušným silničním správním úřadem, bez uvedeného povolení nelze předmětné SDZ instalovat.
7. Městský úřad Česká Lípa Odbor dopravy si vyhrazuje právo toto stanovení přechodné úpravy silničního provozu změnit či doplnit, bude-li to vyžadovat bezpečnost a plynulost silničního provozu.
8. Za osazení, umístění a údržbu SDZ je odpovědný žadatel tj.: obchodní firma **Metrostav a.s.**, IČ: **00014915**, se sídlem **Koželužská 2450/4, Libeň, Praha 8, PSČ: 180 00.**

Adresa úřadu:

náměstí T. G. Masaryka č. p. 1 • 470 36 Česká Lípa
fax: +420 487 881 177 • IČ: 00260428 • DIČ: CZ00260428

<http://www.mucl.cz> • e-mail: podatelna@mucl.cz • ID DS: bkfb3p

Odůvodnění:

Obchodní firma Metrostav a.s., IČ: 00014915, se sídlem Koželužská 2450/4, Libeň, Praha 8, PSČ: 180 00, podala prostřednictvím pověřeného zástupce obchodní firmy WALI CZ s.r.o., IČ: 25042238, se sídlem Oldřichovská 15/7, Děčín VIII. – Dolní Oldřichov, PSČ: 405 02, dne 27.01.2021 podnět ke stanovení přechodné úpravy provozu na pozemních komunikacích – silnicích č. II/268, II/270, III/26829, III/26830, na MK na ppč. 857, 54 a na ÚK na ppč. v k.ú. 330, 644, 434/9, 456, 648 vše v k.ú. Hradčany nad Ploučnicí za účelem úplné uzavírky provozu na silnici č. II/268 (Etapa B km 33,840 – 34,200, Etapa C km 35,300) z důvodu provádění stavebních prací při realizaci akce „Rekonstrukce silnice II/268 Mimoň – hranice Libereckého kraje“.

Ve smyslu ustanovení § 77 odst. 3 zákona o silničním provozu se jedná o úpravu, ke které je zapotřebí předchozí písemné vyjádření příslušného orgánu Policie ČR. K navržené úpravě se písemně vyjádřil příslušný orgán - Policie ČR KŘPLK DI Česká Lípa, stanoviskem čj.: KRPL-37833-5/ČJ-2020-180106-02 ze dne 12.05.2020.

K návrhu vydal kladné stanovisko i vlastník dotčených silnic a ÚK na ppč. 644 v k.ú. Hradčany nad Ploučnicí Liberecký kraj, IČ: 70891508, se sídlem U Jezu 642/2a, Liberec, Liberec IV. – Perštýn, PSČ: 460 01, zastoupený Krajskou správou silnic Libereckého kraje, příspěvkovou organizací, IČ: 70946078, se sídlem České mládeže 632/32, Liberec, Liberec VI. – Rochlice, PSČ: 460 06 (majetkový správce předmětných komunikací) písemností ze dne 18.05.2020. Dále se kladně vyjádřil i vlastník MK na ppč. 54, 857 a ÚK na ppč. 648, 456, 434/9 vše v k.ú. Hradčany nad Ploučnicí Město Ralsko, IČ: 00831514, se sídlem Kuřívody 701, Ralsko, PSČ: 471 24 stanoviskem čj.: MURALSKO/1358/2020 ze dne 20.05.2020.

V souladu s ustanovením § 77 odst. 5 zákona o silničním provozu nedoručoval zdejší správní úřad návrh opatření obecné povahy a nevyzýval dotčené osoby k podávání připomínek nebo námitek.

Vzhledem k výše uvedenému, stanovil Městský úřad Česká Lípa, Odbor dopravy, přechodnou úpravu provozu na komunikaci tak, jak je na straně č. 1 a 2 tohoto opatření uvedeno.

Poučení:

Opatření obecné povahy nabývá účinnosti pátým dnem po dni vyvěšení veřejné vyhlášky (ustanovení § 77 odst. 5 zákona o silničním provozu).

Proti opatření obecné povahy nelze podat opravný prostředek (ustanovení § 173 odst. 2 správního řádu).

Alena Borecká

Referent dopravního úřadu

Příloha:

Příloha č. 1 - DIO

Toto opatření obecné povahy musí být na úřední desce MěÚ Česká Lípa, MěÚ Mimoň a MěÚ Ralsko vyvěšeno na dobu nejméně 15 dnů. Pátým dnem po vyvěšení se písemnost považuje za doručenou. Právní

Adresa úřadu:

náměstí T. G. Masaryka č. p. 1 • 470 36 Česká Lípa
fax: +420 487 881 177 • IČ: 00260428 • DIČ: CZ00260428

<http://www.mucl.cz> • e-mail: podatelna@mucl.cz • ID DS: bkfbe3p

účinky má výhradně doručení veřejnou vyhláškou prostřednictvím úřední desky Městského úřadu v České Lípě.

Současně úřad pro vyvěšení a podání zprávy o vyvěšení potvrzuje, že tato písemnost byla zveřejněna způsobem umožňujícím dálkový přístup, podle věty druhé § 25 odst. 2 správního řádu.

Zprávu o době vyvěšení veřejné vyhlášky - opatření obecné povahy je nutno neprodleně po uplynutí lhůty pro vyvěšení na úřední desce zaslat zpět Městskému úřadu Česká Lípa, Odboru dopravy.

Úřední deska:

Vyvěšeno dne: 14.2.2021




Sejmuto dne:

Razítko, podpis orgánu, který potvrzuje vyvěšení a sejmutí oznámení.

Elektronická úřední deska:

Vyvěšeno dne: 17.2.2021



Sejmuto dne:

Razítko, podpis orgánu, který potvrzuje vyvěšení a sejmutí oznámení.

Rozdělovník:

Žadatel:

- Metrostav a.s., IČ: 00014915, se sídlem Koželužská 2450/4, Libeň, Praha 8, PSČ: 180 00, prostřednictvím pověřeného zástupce obchodní firmy WALI CZ s.r.o., IČ: 25042238, se sídlem Oldřichovská 15/7, Děčín VIII. – Dolní Oldřichov, PSČ: 405 02 (datovou schránkou)

Dotčené osoby: (veřejnou vyhláškou)

Dotčené orgány a organizace:

- Policie ČR, Krajské ředitelství policie Libereckého kraje, DI, se sídlem Pod Holým vrchem 1734/14, Česká Lípa, PSČ: 470 (datovou schránkou)
- Liberecký kraj, IČ: 70891508, se sídlem U Jezu 642/2a, Liberec, Liberec IV. - Perštýn, PSČ: 460 01, zastoupený Krajskou správou silnic Libereckého kraje, příspěvkovou organizací, IČ: 70946078, se sídlem České mládeže 632/32, Liberec 6, PSČ: 460 06, Provoz Česká Lípa, Sosnová 97, Česká Lípa, PSČ: 470 50 (datovou schránkou)
- Město Ralsko, IČ: 00831514, se sídlem Kuřívody 701, Ralsko, PSČ: 471 24 (datovou schránkou)

Dále k vyvěšení na úřední desce:

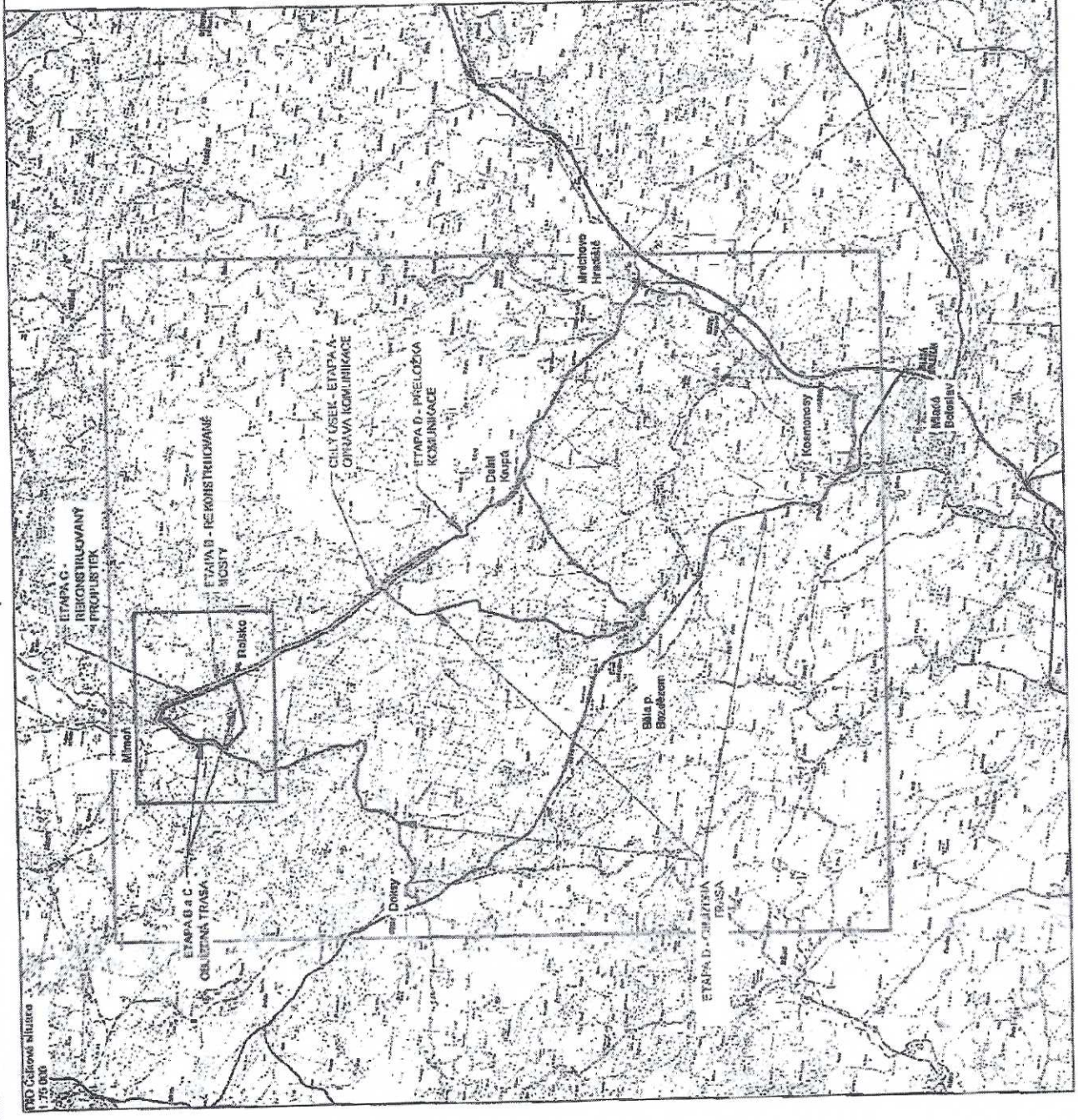
- Městský úřad Česká Lípa, Obor dopravy, se sídlem nám. T. G. Masaryka 1/1, Česká Lípa, PSČ: 470 36 (zde)
- Městský úřad Mimoň, se sídlem Mírová 120, Mimoň, PSČ: 471 24 (datovou schránkou)
- Městský úřad Ralsko, se sídlem Kuřívody 701, Mimoň, PSČ: 471 24 (datovou schránkou)

Adresa úřadu:

náměstí T. G. Masaryka č. p. 1 • 470 36 Česká Lípa
 fax: +420 487 881 177 • IČ: 00260428 • DIČ: CZ00260428
 http://www.mucl.cz • e-mail: podatelna@mucl.cz • ID DS: bkf3e3p




- LEGENDA:**
- Opatřovací úseky komunikace
 - Důležité lokality - Etapa B a C
 - Důležitá úseka - Etapa B a C
 - Důležitá okružní - Etapa D
 - Důležitá trasy - Etapa C



PRO Cílové silnice
1:75 000


1	2	3
---	---	---

EVROPSKÁ UNIE
Evropský fond pro regionální rozvoj
Integrovaný regionální operační program



Liberecký kraj
Městská ulice
521 003
413 01

MINISTERSTVO PRO MÍSTNÍ ROZVOJ ČR



AP-CITYPLAN s.r.o.
Křižkova 1222/1
461 00 Pátek 4
IČO: 252 222 045 009
DIČ: 143 004 020 024
www.ap-cityplan.cz

SILNICE II/268 MIMOŘ - ÚBANICE LIBERECKÉHO KRAJE
ZÁSOBY ORGANIZACE VÝSTAVBY

DIO - Celkové údaje

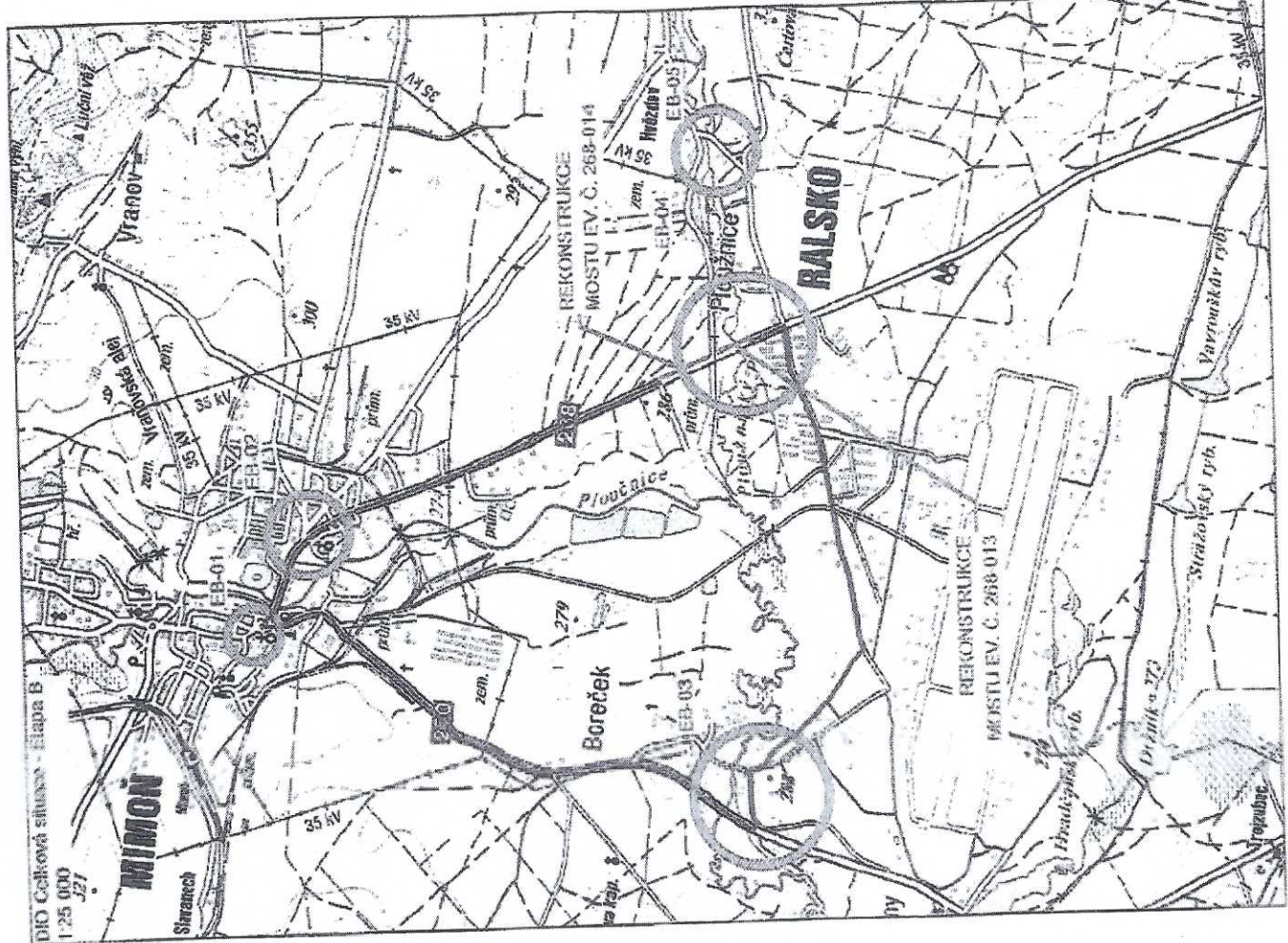
Číslo výkresu	15-2-200
Typ výkresu	DSP
Aut. D. PRŮJEKT	Šedl
Aut. K. NÁČRTEK	Šedl
Aut. D. NÁČRTEK	Šedl
Stupeň	2.2
Číslo výkresu	42/016



LEGENDA:
 01 Vyznačení polohy detailu, viz samostatná příloha E.2.3.2
 02 Objízdná trasa - všechna vozidla

Pozn.: Zaznačené objízdné trasy budou v provozu po dobu nezbytně nutnou. Uzavírka silnice bude v době, kdy se bude realizovat rekonstrukce mostů ev. č. 268-013 a 268-014, které jsou podél silnice v úseku mezi řešenými K rodinným domům č. p. 474 a 475, které jsou podél silnice v úseku mezi řešenými mosty, bude zachován příjezd boční ulicí od Hvězdova. (Pro příjezd k těmto domům není zaznačena objízdná trasa.)

REVIZE:	PŘEDLOŽENÍ PRŮJEMU:	DATA:
1		
2		
3		



EVROPSKÁ UNIE
 Evropský fond pro regionální rozvoj
 Integrovaný regionální operační program

**MINISTERSTVO
 PRO MÍSTNÍ
 ROZVOJ ČR**

Liberecký kraj
 01520 04324
 LIBEREC 2
 461 00

AF-CITYPLAN s.r.o.
 PRAHA 3 1309/13
 142 004444444 1
 tel.: +420 277 088 200
 fax.: +420 224 922 172
 www.af-cityplan.cz

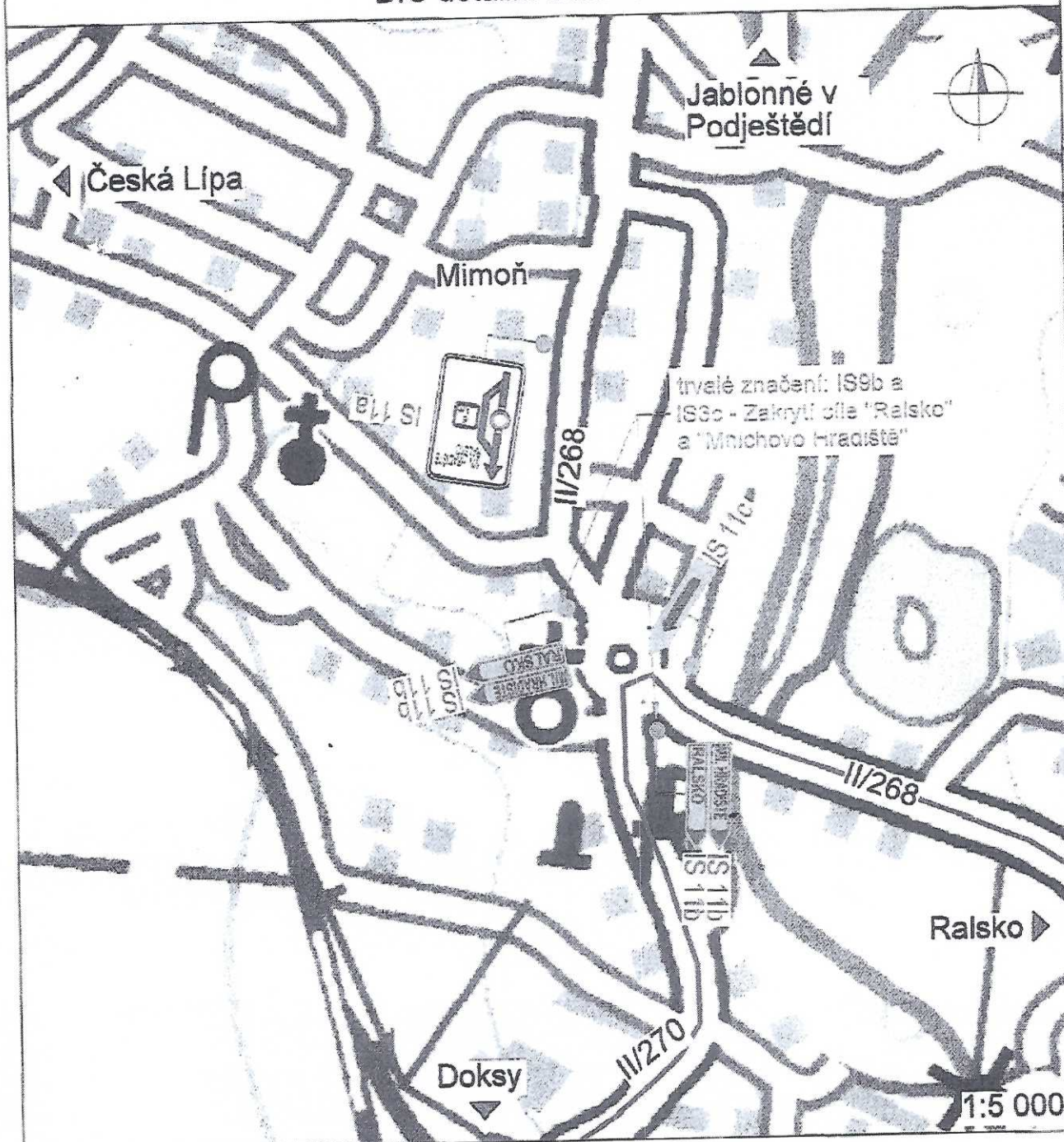
SILNICE II/268 MIMON – HRANICE LIBERECKÉHO KRAJE

ZÁSADY ORGANIZACE VÝSTAVBY



DIO Celková situace – Etapa B

Č. ZÁKAZNÍK:	15-2-289
RODÍTEL Č.:	
HLAVNÍ NAČERNĚNÍ PROJEKTANT:	ING. D. FRIEDEL <i>Friedel</i>
STUPEŇ:	DSP
VYPRACOVÁNÍ:	ING. K. KLEBHA <i>Kleha</i>
ČÁST:	E
KONTEKTA:	ING. D. FRIEDEL <i>Friedel</i>
PŘÍLOHA Č.:	2.3-1
POČET A4:	2
REVIZE:	
AFRÁZOVANÉ:	1:25 000
DATA:	4/2016

DIO detailní situace EB-01



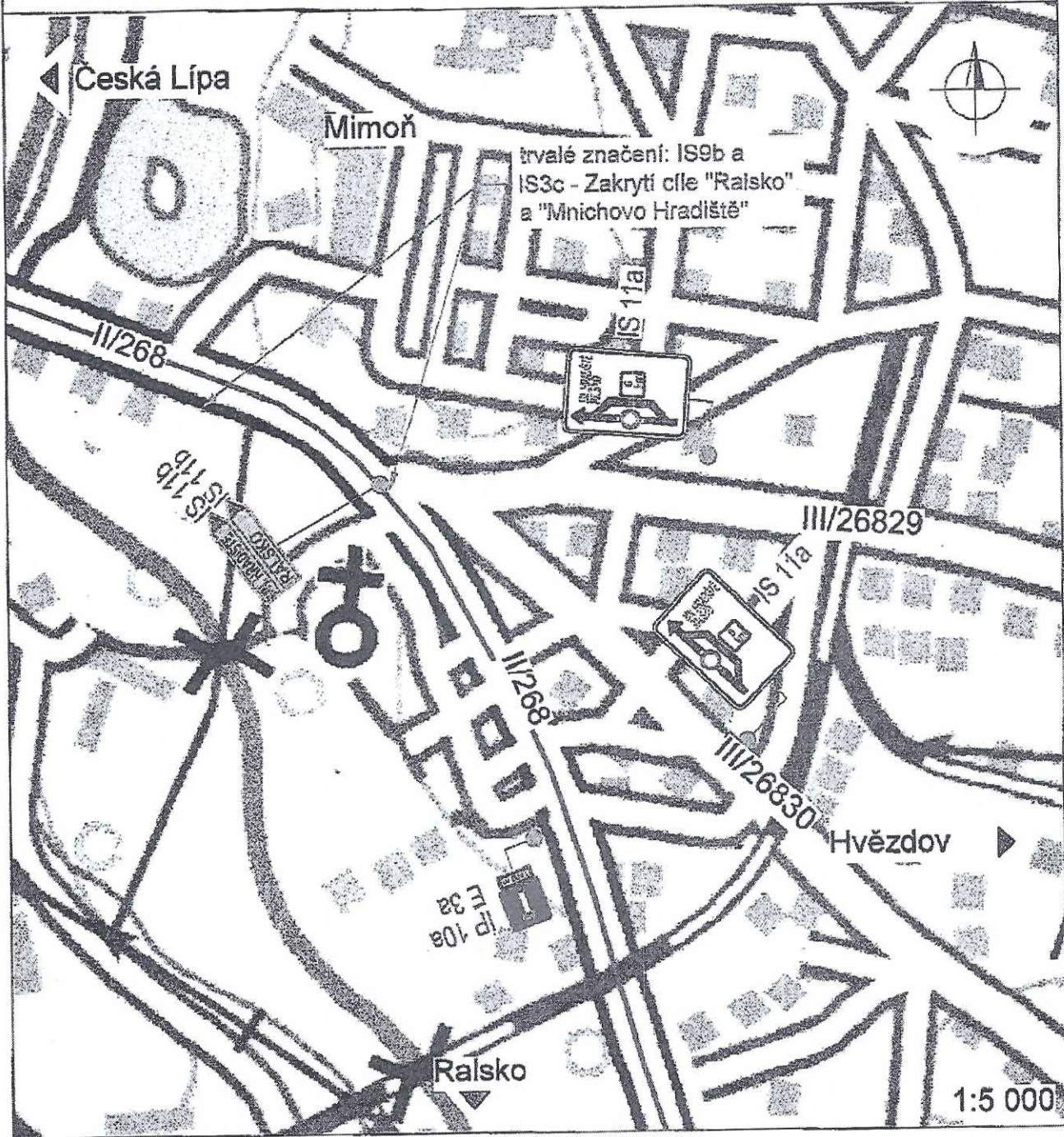
LEGENDA:

-  IS 110 Přechodné svislé dopravní značení
-  Objízdná trasa - všechna vozidla



SEZNAM POUŽITÉHO DZ:

Zakrytí DZ	cíl Ralsko a Mn. Hradiště
IS 11a - Návěst před objíždkou	Mn. Hradiště, Ralsko; 6 km
IS 11b - Směrová tabule pro vyznačení objíždky	2x Ralsko 2x Mn. Hradiště
IS 11c - Směrová tabule pro vyznačení objíždky	1x

DIO detailní situace EB-02



LEGENDA:

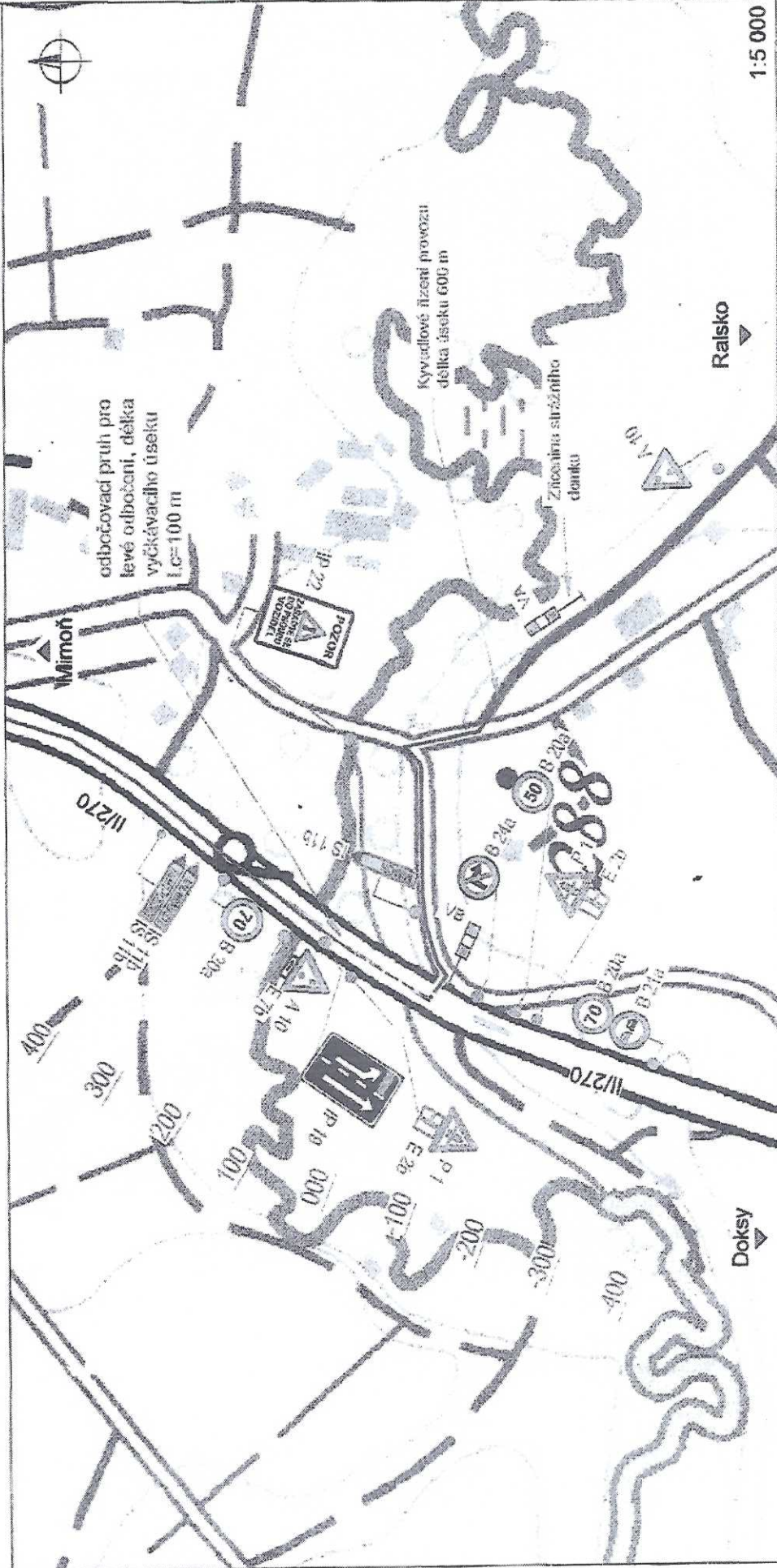
-  IS 11c Přechodné svislé dopravní značení
-  Objízdňá trasa - všechna vozidla

SEZNAM POUŽITÉHO DZ:

Zakrytí DZ	cíl Ralsko a Mn. Hradiště
IS 11a - Návěst před objíždkou	2× Mn. Hradiště, Ralsko; 6 km
IS 11b - Směrová tabule pro vyznačení objíždky	1× Ralsko 1× Mn. Hradiště
E 3a - Směr požární komunikace	1×
E 3a - Vzdálenost	1× 1800m

1:5 000

DIO detailní situace EB-03a



1:5 000

LEGENDA:

- Přechodné svislé dopravní značení
- Cíhřizná trasa - všechna vozidla
- Trvalé svislé dopravní značení
- Trvalé vodotorvné dopravní značení
- Přechodné vodotorvné dopravní značení
- Přechodné zrušený pivek
- Orientační slamičení (m)

SEZNAM POUŽITÉHO DZ:

B 11b - Smluvná tabule pro vyznačení okrajů	1x Křižová, 1x Ún. předst.Ú., 1x Mimoň
A 10 - Světelné signály	2x
B 20a - Objevití dopravní vyhlásk	1x 30, 2x 70
B 21a - Zlúčoz předjždění	1x
B 24a - Zlúčoz odbočování vpravo	1x
E 7b - Smluvní úpřoz	1x úpřoz
IP 16 - Radači přezř	1x Přezř + Vozoz + Raisko
IP 22 - Značoz smluvní úpřoz	1x Zlúčoz smluvní úpřoz

Souběžná smluvní Zlúčoz (pro vpravo) 1x pa 55Z	
21a - Pověřozní čoz smluvní	21a - Pověřozní čoz smluvní 102-50+155
V 2b - Pověřozní čoz smluvní	21a - Pověřozní čoz smluvní 102-50+155
V 4 - Vzdělčoz čoz	21a - Pověřozní čoz smluvní 102-50+155
V 5 - Pověřozní čoz smluvní	21a - Pověřozní čoz smluvní 102-50+155
V 6a - Smluvní čoz smluvní	21a - Pověřozní čoz smluvní 102-50+155
V 13b - Zlúčoz smluvní čoz	21a - Pověřozní čoz smluvní 102-50+155

DIO detailní situace EB-03b



Mimoň



V 2b (371,580, 125, dl. 106 m)
V 2b (371,580, 125, dl. 106 m)

V 10 (125, dl. 230 m)
V 10 (125, dl. 230 m)
V 10 (125, dl. 230 m)

V 18 (10, 125, dl. 155 m)
V 18 (10, 125, dl. 155 m)

V 14 (0, 125, dl. 305 m)
V 14 (0, 125, dl. 305 m)

V 4 (0, 125, dl. 305 m)
V 4 (0, 125, dl. 305 m)

V 12b (0, 125, dl. 305 m)
V 12b (0, 125, dl. 305 m)

V 12b (0, 125, dl. 305 m)
V 12b (0, 125, dl. 305 m)

Doksy

50 B 20a



110 (S)

Ralsko

1:1 000

Úsek s
kyvadlovým
řízením provozu

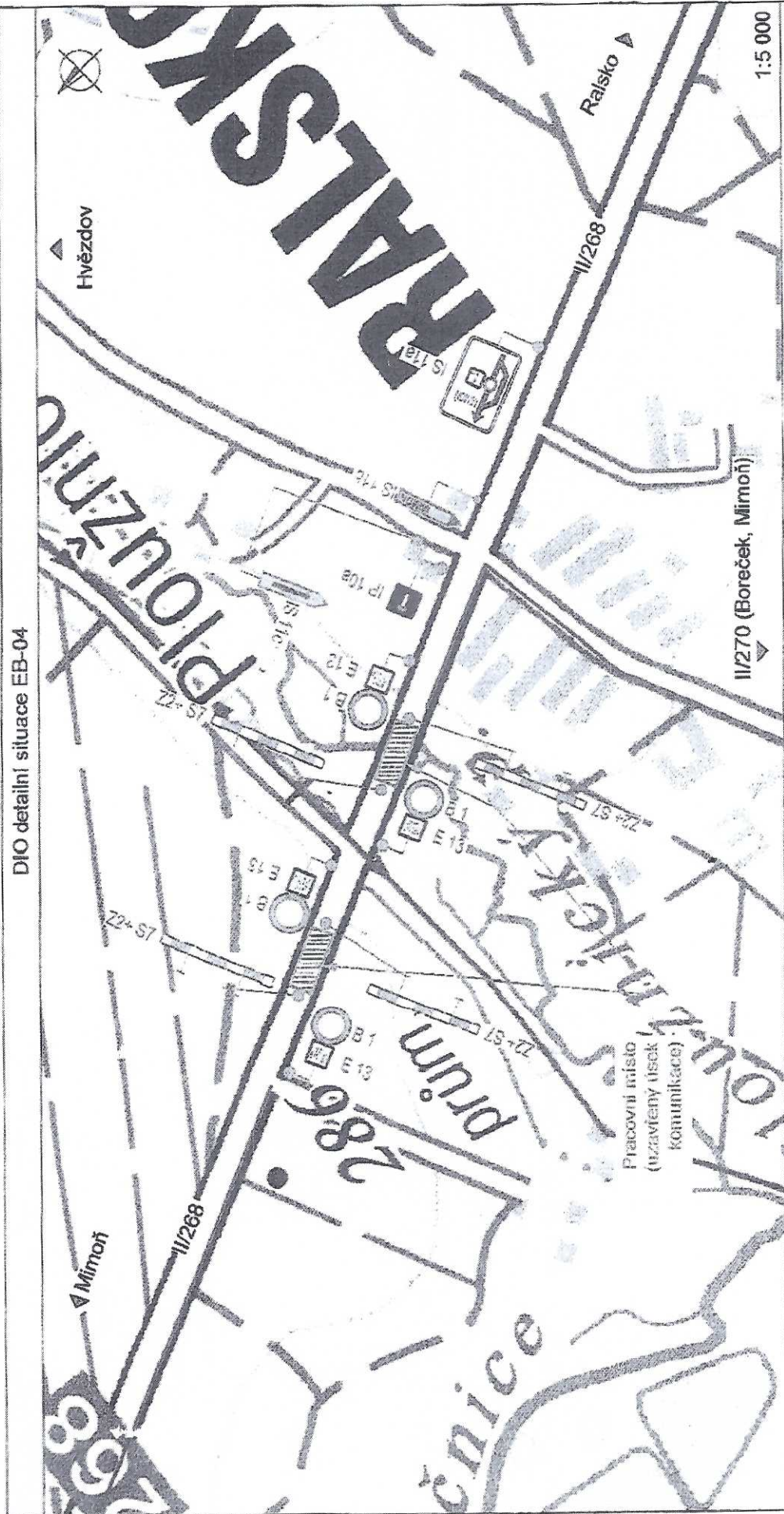
PTONIS, s.r.o.

SEZNAM POUŽITÉHO DZ:
viz příloha EB-03a

LEGENDA:

- P1 a E 2b: Přechodné svítlé dopravní značení
- B 20a: Objízdná trasa - všechna vozidla
- P 19: Trvalá svítlé dopravní značení
- V 2b: Trvalá vodorovné dopravní značení
- V 10: Přechodné vodorovné dopravní značení
- V 18: Přechodné vodorovné dopravní značení
- V 14: Přechodné vodorovné dopravní značení
- V 4: Přechodné vodorovné dopravní značení
- V 12b: Přechodné vodorovné dopravní značení
- 100: Orientační staničení (m)

DIO detailní situace EB-04



LEGENDA:
 - - - - - Přechodné svislé dopravní značení
 ———— Objízdňá trasa - všechna vozidla



SEZNAM POUŽITÉHO DZ:

61 - Základní vyznačení vozidel	4*	4* - Základní vyznačení vozidel
613 - Tisk	1*	4* - Základní vyznačení vozidel
8110a - Dlepe pozemní komunikace	1*	4* - Základní vyznačení vozidel
8113a - Náběh před objížděním	1*	4* - Základní vyznačení vozidel
8113b - Náběh před objížděním	1*	4* - Základní vyznačení vozidel
8113c - Náběh před objížděním	1*	4* - Základní vyznačení vozidel
8113d - Náběh před objížděním	1*	4* - Základní vyznačení vozidel
8113e - Náběh před objížděním	1*	4* - Základní vyznačení vozidel
8113f - Náběh před objížděním	1*	4* - Základní vyznačení vozidel
8113g - Náběh před objížděním	1*	4* - Základní vyznačení vozidel
8113h - Náběh před objížděním	1*	4* - Základní vyznačení vozidel
8113i - Náběh před objížděním	1*	4* - Základní vyznačení vozidel
8113j - Náběh před objížděním	1*	4* - Základní vyznačení vozidel
8113k - Náběh před objížděním	1*	4* - Základní vyznačení vozidel
8113l - Náběh před objížděním	1*	4* - Základní vyznačení vozidel
8113m - Náběh před objížděním	1*	4* - Základní vyznačení vozidel
8113n - Náběh před objížděním	1*	4* - Základní vyznačení vozidel
8113o - Náběh před objížděním	1*	4* - Základní vyznačení vozidel
8113p - Náběh před objížděním	1*	4* - Základní vyznačení vozidel
8113q - Náběh před objížděním	1*	4* - Základní vyznačení vozidel
8113r - Náběh před objížděním	1*	4* - Základní vyznačení vozidel
8113s - Náběh před objížděním	1*	4* - Základní vyznačení vozidel
8113t - Náběh před objížděním	1*	4* - Základní vyznačení vozidel
8113u - Náběh před objížděním	1*	4* - Základní vyznačení vozidel
8113v - Náběh před objížděním	1*	4* - Základní vyznačení vozidel
8113w - Náběh před objížděním	1*	4* - Základní vyznačení vozidel
8113x - Náběh před objížděním	1*	4* - Základní vyznačení vozidel
8113y - Náběh před objížděním	1*	4* - Základní vyznačení vozidel
8113z - Náběh před objížděním	1*	4* - Základní vyznačení vozidel

DIO detailní situace EB-05



LEGENDA:

-  IS 11b - Přechodné svislé dopravní značení
-  Objízdná trasa - všechna vozidla

SEZNAM POUŽITÉHO DZ:

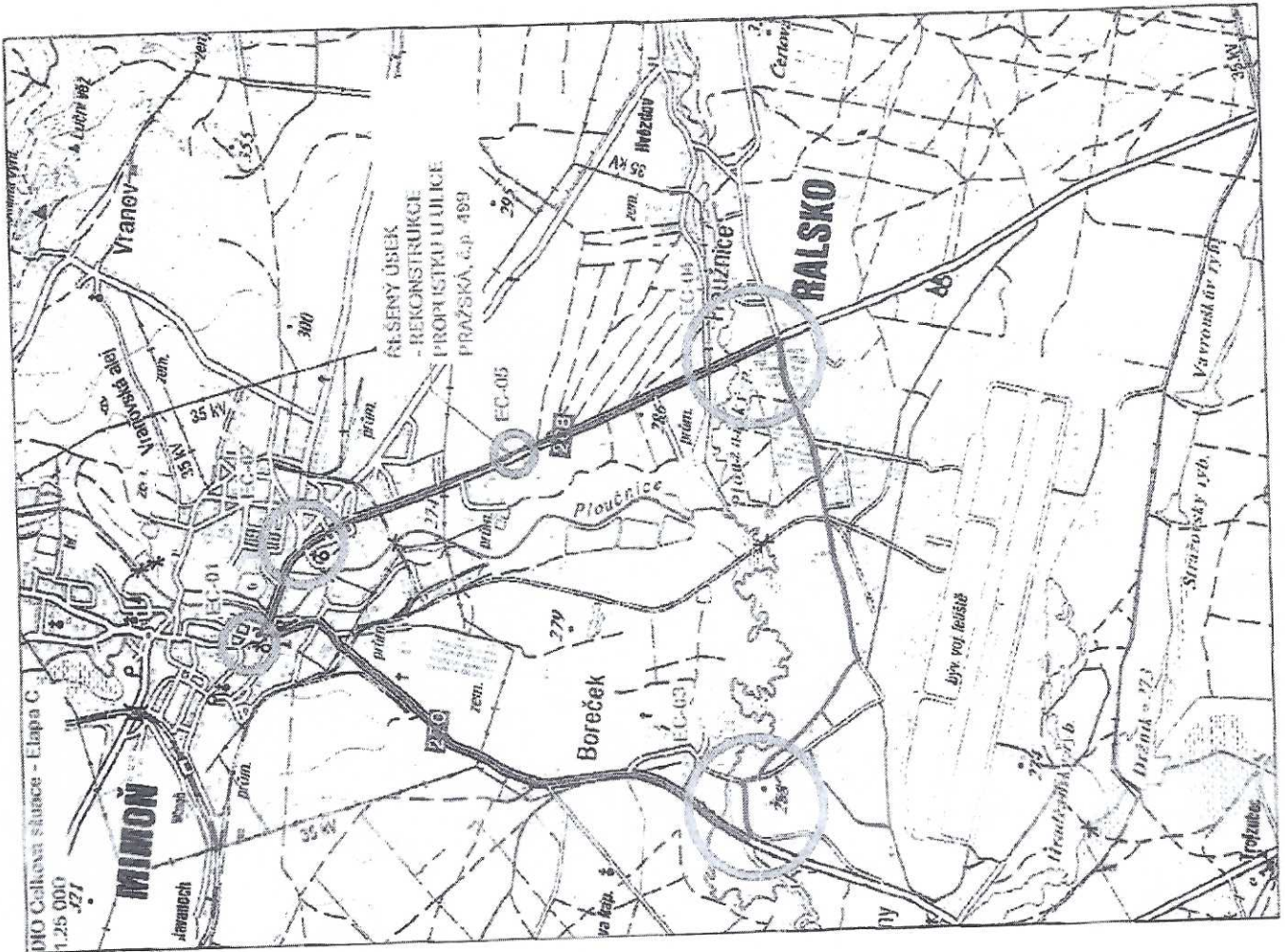
IS 11b - Směrová tabule pro vyznačení objízdky	2x Mimoň
IP 10a - Slepá pozemní komunikace	1x
E 3a - Vzdálenost	1x 1200m



LEGENDA:
 EC-01 Vyznačení polohy detailu, viz samostatná příloha E.2.4.2
 Objízdná trasa - všeobecná vozidla

Pozn.: Zaznačené objízdné trasy budou v provozu po dobu nezbytně nutnou. Zaznačená uzavírká silnice bude v době, kdy se bude realizovat propustek u rodinného domu č. p. 499 na ulici Pražské, tzn. u p. č. 4148 (KÚ Mimon). Vzhledem k omezenému prostoru (blízká poloha nadzemního horkovodu, sousední soukromá nemovitost), bude rekonstrukce propustku řešena úplnou uzavírkou dotčeného místa, součástí rekonstrukce propustku bude zřízení kolmých železobetonových čel (opěrných žďek).
 Propustek bude realizován v době, kdy budou průjezdné mosty ev. č. 268-01.3 a 268-01.4 - tzn., že bude vždy zajištěn příjezd do prostoru mezi řešeným propustkem a mosty.

ŘEŠENÍ	MEZISĚŘ ZNĚNÍ	VPRAVĚNÍ/ODVĚT	DATA
1			
2			
3			



**MINISTERSTVO
 PRO MÍSTNÍ
 ROZVOJ ČR**



EVROPSKÁ UNIE
 Evropský fond pro regionální rozvoj
 Integrovaný regionální operační program



ZUSTOJITEL:



AF-CITYPLAN s.r.o.
 POKOJENÁ 1279/13
 146 00 PRAHA 4
 IČ: 4438 372 805 028
 DIČ: CZ4438372805
 Tel.: +420 234 922 872
 www.af-cityplan.cz

ORIGINÁL:



Liberecký kraj

J. B. Z. 44/20
 1. B. P. 2.
 465. 47

SILNICE II/268 MIMON - HRANICE LIBERECKÉHO KRAJE

ZÁSADY ORGANIZACE VÝSTAVBY

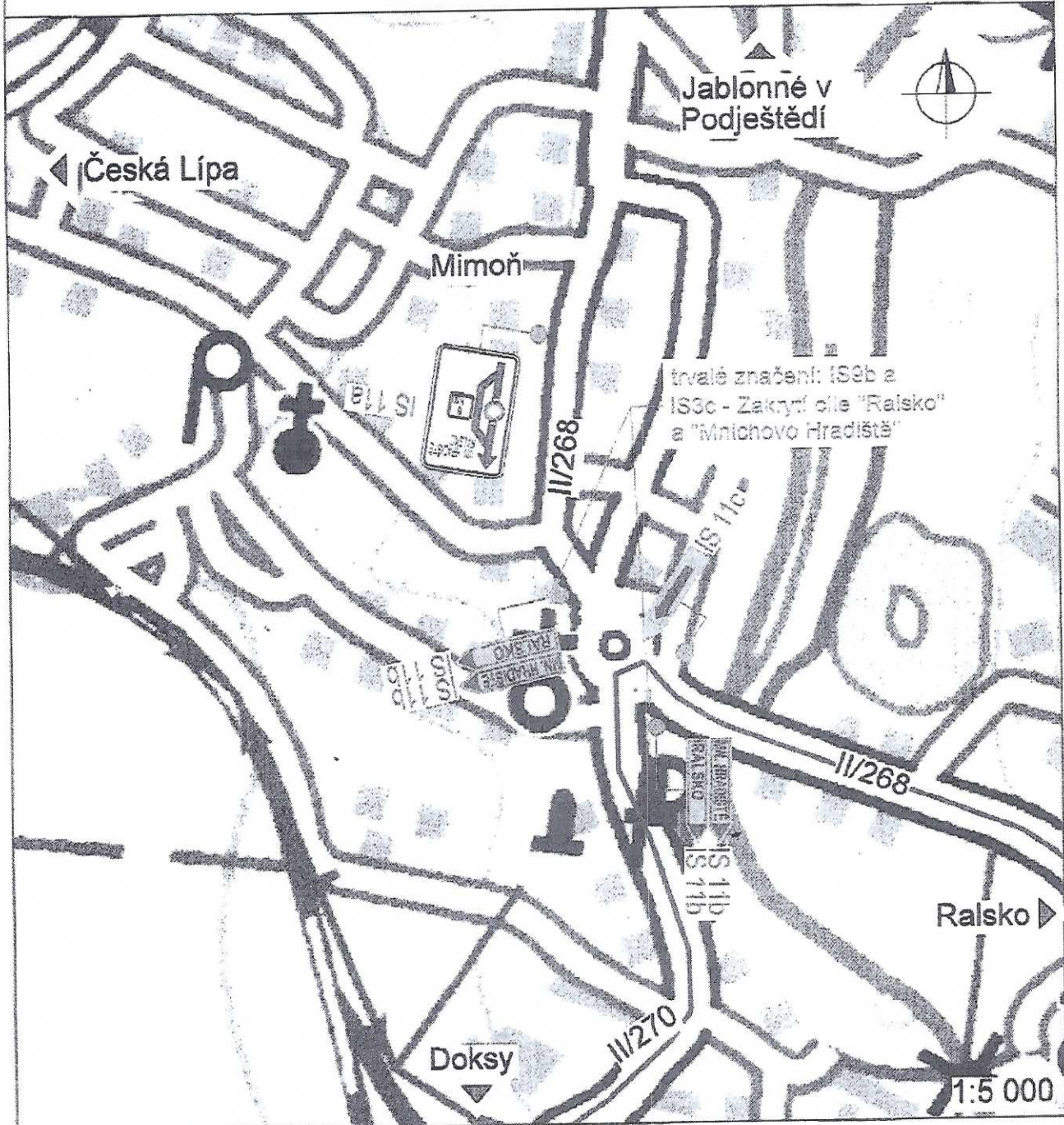
SMĚLY PROJEKTU
 ČÁSTI NÁZEV INOVACE/STU

PŘÍLOHA:



DIO Celková situace - Etapa C

Č. AKÓZ:	16-2-209	ROK: C.
ILUSTR. NÁZEV PROJEKTU:	Ing. D. FRIEDEL <i>Friedel</i>	DSP
VPRAVČOVNĚ:	Ing. K. KLÍŘHA <i>KLÍŘHA</i>	E
ROZPOČET:	Ing. D. FRIEDEL <i>Friedel</i>	2.4.1
POČET M:	2	4/2016
POČET M:	1:25 000	

DIO detailní situace EC-01



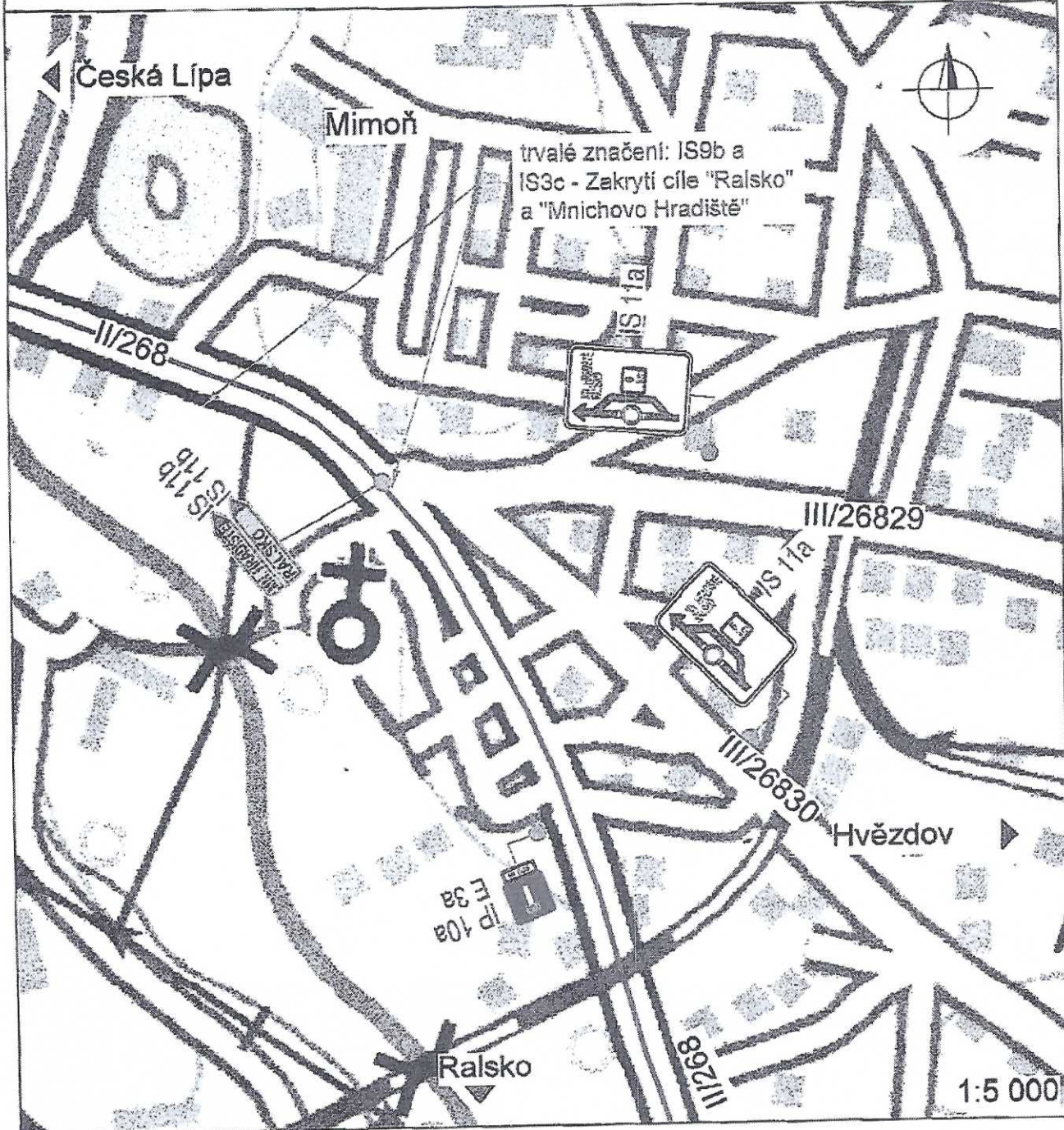
LEGENDA:

-  IS 11c Přechodné svislé dopravní značení
-  Objízdná trasa - všechna vozidla

SEZNAM POUŽITÉHO DZ:

Zakrytí DZ	cíl Ralsko a Mn. Hradiště
IS 11a - Návěst před objíždkou	Ralsko: 6 km
IS 11b - Směrové tabule pro vyznačení objíždky	2x Ralsko 2x Mn. Hradiště
IS 11c - Směrové tabule pro vyznačení objíždky	1x

DIO detailní situace EC-02



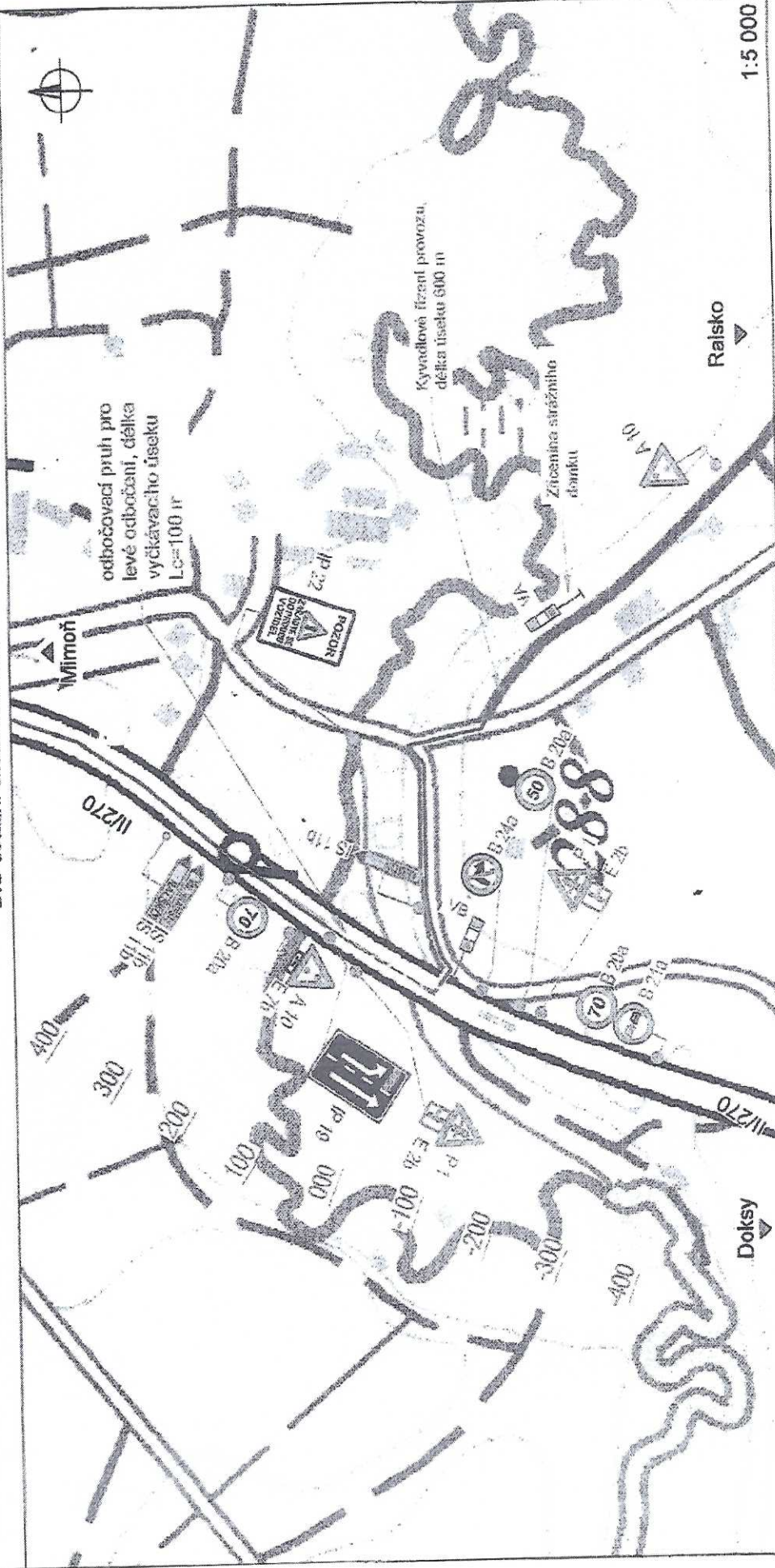
LEGENDA:

- IS 11c Přechodné svislé dopravní značení
- Objízdňá trasa - všechna vozidla

SEZNAM POUŽITÉHO DZ:

Zakrytí DZ	cíle Ralsko a Mn. Hradiště
IS 11a - Návěst před objíždkou	2× Mn. Hradiště, Ralsko; 6 km
IS 11b - Směrová tabule pro vyznačení objíždky	1× Ralsko 1× Mn. Hradiště
IP 10a - Šlapá pozorní komunikace	1×
E 3a - Vzdálenost	1× 1800m

DIO detailní situace EC-03a



1:5 000

LEGENDA:

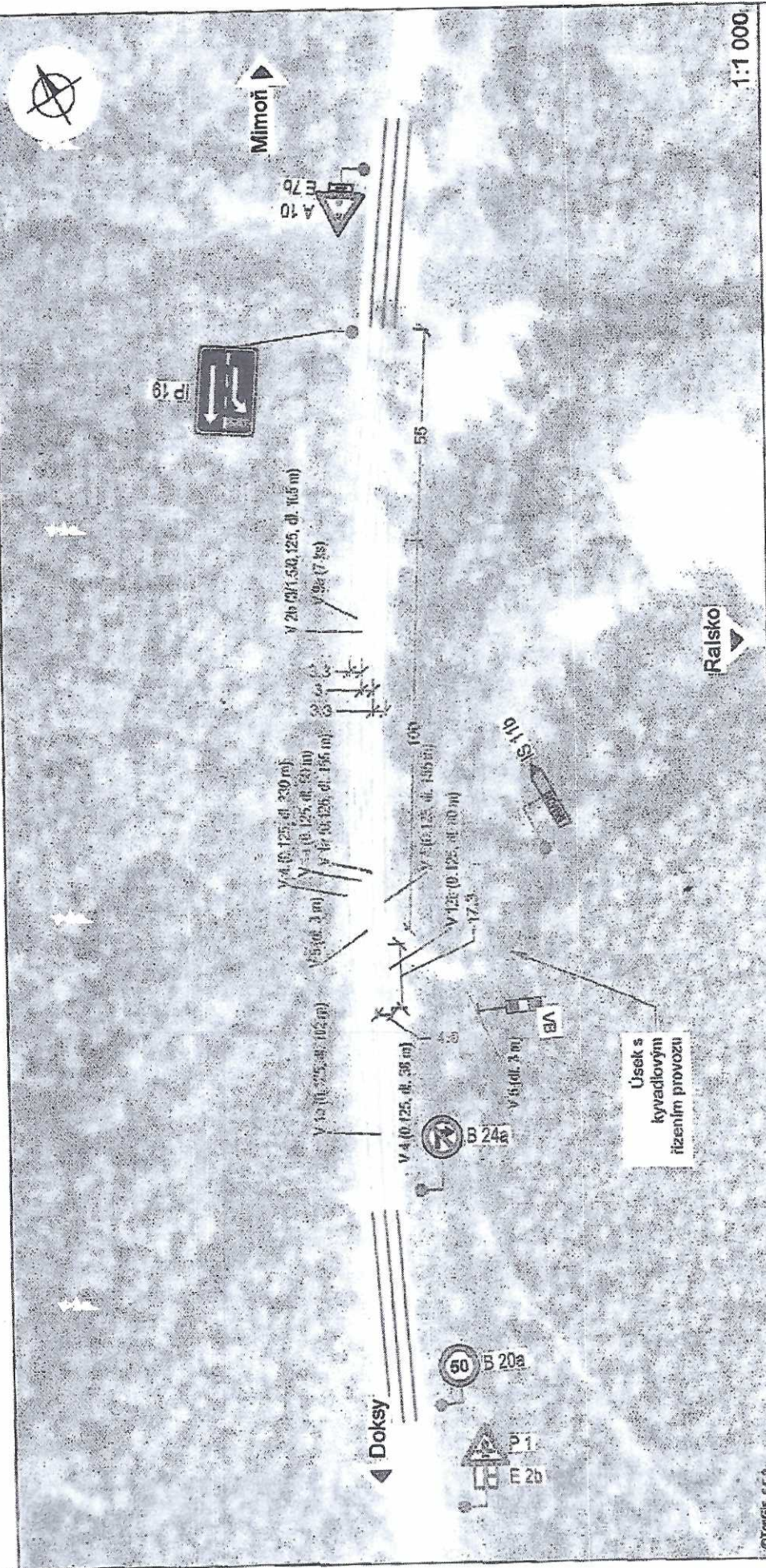
- Přechodné svítlé dopravní značení
- Objízdná trasa - všechna vozidla
- Trvalé svítlé dopravní značení
- Trvalé vodorovné dopravní značení
- Přechodně zrušený prvek
- Orientační stančení (m)

SEZNAM POUŽITÉHO DZ:








B 11b - Svislé svítlé pro varování před překážkou	1* - Ralsko, 1* - Mimoň, 1* - Doksy, 1* - Kamenice
A 10 - Světelná upravní	2*
B 20a - Růžový závěsný znak	1* - 50, 1* - 70
B 21a - Znak předstíraná	1*
B 26a - Znak odbočení, úprava	1*
E 11 - Světelná signalizace	1* - Mimoň
P 10 - Přední jízdy	1* - Mimoň, 1* - Vojvoda, 1* - Doksy
P 22 - Značka předstíraná	1* - Značka předstíraná

Číslo a popis dopravního značení (pro kategorie) 1* - per 56Z	
V 1a - Příklad čísel	200-100-100-100-100
V 7a - Příklad čísel	200-100-100-100-100
V 7b - Příklad čísel	200-100-100-100-100
V 4 - Vodičův znak	200-100-100-100-100
V 5 - Příklad čísel	200-100-100-100-100
V 5a - Světelná signalizace	200-100-100-100-100
V 12a - Znak předstíraná	200-100-100-100-100

DIO detailní situace EC-03b

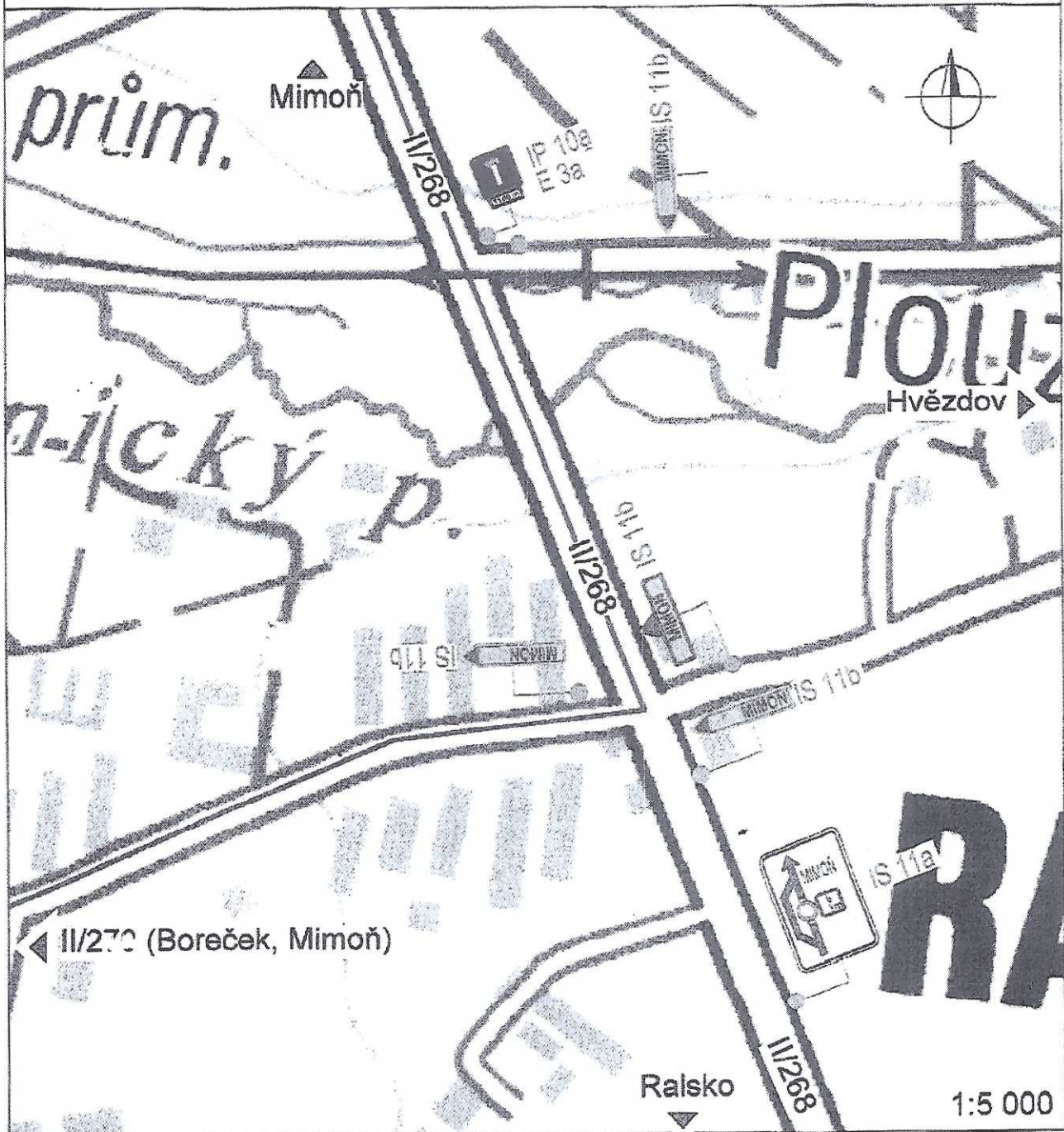


SEZNAM POUŽITÉHO DZ:
viz příloha EC-03a



- LEGENDA:**
-  Přechodné svítlé dopravní značení
 -  Objezdná trasa - všechna vozidla
 -  Trvalé svítlé dopravní značení
 -  Trvalé vodovonné dopravní značení
 -  Přechodné vodovonné dopravní značení
 -  Přechodně zrušený prvek
 -  100 Orientační stančičení (m)

©Tregis, s.r.o.

DIO detailní situace EC-04




LEGENDA:

-  IS 11c Přechodné svislé dopravní značení
-  Objezdna trasa - všechna vozidla

SEZNAM POUŽITÉHO DZ:

IS 11a - Návěst před objíždkou	Mimoň, 6 km
IS 11b - Směrová tabule pro vyznačení objíždky	4x Mimoň
IP 10a - Stepá pozemní komunikace	1x
E 3a - Vzdálenost	1x 1100m

DIO detailní situace EC-05



Mimoň - centrum

Pracovní místo (uzavřený úsek komunikace)

Mimoň, č.p. 499

Z2+57


Pražská (11/268)


Ralsko

©TopGis, s.r.o.

1:1 000

LEGENDA:

 Přechodné svislé dopravní značení

 Objízdná trasa - všechna vozidla

SEZNAM POUŽITÉHO DZ:

B 1 - Zákaz vjezdu všech vozidel	2x
E 13 - Tvoř	2x "Mimo vozidel slavy"
Z2 + 57 - Zábrana pro označení uzavřítelky + Přerušovaná žlutá svítla	2x Zábrana, každá opatřená sadou tří svítel