



# Město Ralsko

se sídlem úřadu v Kuřívodech 701, 471 24 Ralsko

Ú.D.č. 182

VYVĚŠENO DNE: 7. 12. 2020

SEJMUTO DNE:

Za Městský úřad Ralsko  
Ing. Martina Dokoupilová



## Nabídka

v souladu s § 39 odst. 1 z. č. 128/2000 Sb., o obcích a usnesením Rady města Ralsko  
č. R-/20/11/20 ze dne 02. 12. 2020

### Město Ralsko nabízí ke směně tento nemovitý majetek:

poř. č.	k. ú.	pozemek p. č.	druh pozemku	celková výměra	navrhované využití nemovitosti	poznámka
1.	Kuřívody	68/69 dle nevneseného GP č. 460-425/2020	ostatní plocha	22 m <sup>2</sup>	skutečné zaměření blokové garáže (narovnání stavu)	bezúplatná směna nemovitého majetku
2.	Kuřívody	68/70 dle nevneseného GP č. 460-425/2020	ostatní plocha	21 m <sup>2</sup>	skutečné zaměření blokové garáže (narovnání stavu)	bezúplatná směna nemovitého majetku
3.	Kuřívody	68/63 <i>díl c</i> a 68/64 <i>díl d</i> dle nevneseného GP č. 460-425/2020	ostatní plocha	21 m <sup>2</sup>	skutečné zaměření blokové garáže (narovnání stavu)	bezúplatná směna nemovitého majetku


### za nemovitý majetek v soukromém vlastnictví

poř. č.	k. ú.	pozemek p. č.	druh pozemku	celková výměra	navrhované využití nemovitosti	poznámka
1.	Kuřívody	68/64	ostatní plocha	31 m <sup>2</sup>		
2.	Kuřívody	68/65	ostatní plocha	31 m <sup>2</sup>		
3.	Kuřívody	68/67	ostatní plocha	32 m <sup>2</sup>		

Zájemci své žádosti, nabídky a připomínky ke zveřejněnému záměru mohou doručit osobně do Podatelny MěÚ Ralsko nebo poštovní zásilkou na adresu MěÚ Ralsko (adresa uvedena níže) do 23. 12. 2020. K později došlým žádostem, námitkám či připomínkám nebude přihlédnuto. Případné informace podá referentka oddělení rozvoje, MH a ŽP - Ing. Paldusová I., DiS., tel.: 487 898 148, mobil: 608 223 740, e-mail: [paldusova@mestoralsko.cz](mailto:paldusova@mestoralsko.cz). Prohlídku nabízené nemovitosti je možné předem domluvit telefonicky nebo e-mailem. Předmětná nemovitost je vyznačena na přiloženém snímku.

**Městský úřad Ralsko,**  
*Ralsko – Kuřívody 701,*  
*471 22 Ralsko,*  
*tel.: 487 898 121, 122, 148; [www.mestoralsko.cz](http://www.mestoralsko.cz)*

Vyvěšeno: 07. 12. 2020  
Sejmuto:




Ing. Miloslav Tůma



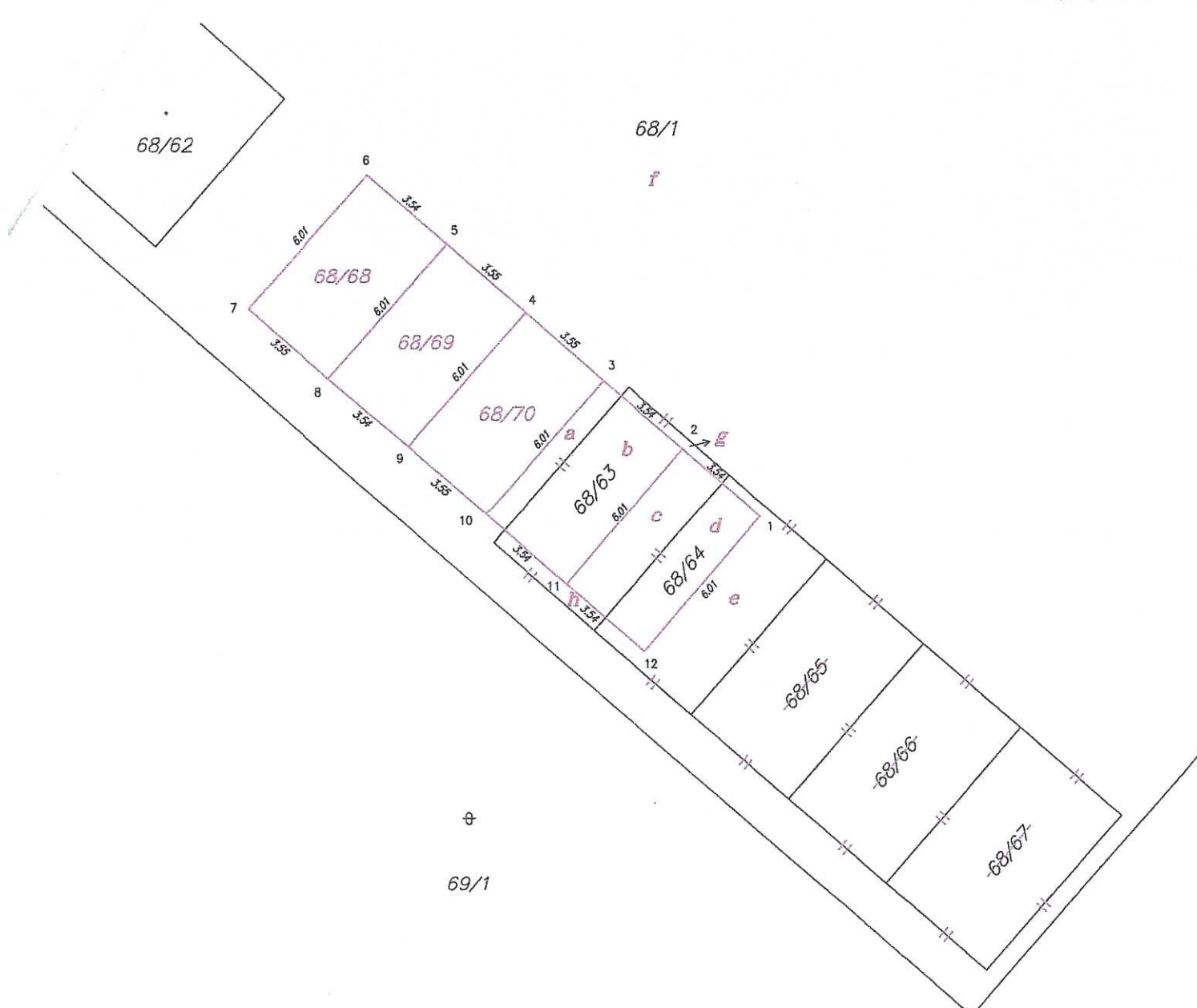
## VÝKAZ DOSAVADNÍHO A NOVÉHO STAVU ÚDAJŮ KATASTRU NEMOVITOSTÍ

Dosavadní stav				Nový stav											
Označení pozemku parc. číslem	Výměra parcely		Druh pozemku Způsob využití	Označení pozemku parc. číslem	Výměra parcely		Druh pozemku Způsob využití	Typ stavby Způsob využití	Způsob určení výměry	Porovnání se stavem evidence právních vztahů					
	ha	m <sup>2</sup>			ha	m <sup>2</sup>				Díl přechází z pozemku označeného v katastru nemovitostí	dřívější poz. evidenci	Číslo listu vlastnictví	Výměra dílu		Označení dílu
													ha	m <sup>2</sup>	
68/1	58	50	ostat.pl. ostat.komunikace	68/1	58	98	ostat.pl. ostat.komunikace		2	68/1		1	57	80	f
										68/63		1		4	g+h
										68/64		243		20	e
										68/65		265		31	celá
										68/66		1		31	celá
										68/67		289		32	celá
													58	98	
				68/68		22	ostat.pl. jiná plocha		2	68/1		1		22	
				68/69		22	ostat.pl. jiná plocha		2	68/1		1		22	
				68/70		21	ostat.pl. jiná plocha		2	68/1		1		21	
68/63		32	ostat.pl. jiná plocha	68/63		22	ostat.pl. jiná plocha		2	68/63		1		17	b
										68/1		1		5	a
														22	
68/64		31	ostat.pl. jiná plocha	68/64		21	ostat.pl. jiná plocha		2	68/64		243		10	d
										68/63		1		11	c
														21	
68/65		31	ostat.pl. jiná plocha	zaniká											
68/66		31	ostat.pl. jiná plocha	zaniká											
68/67		32	ostat.pl. jiná plocha	zaniká											
	60	07			*1)	60	06								

\*1) Rozdíl v součtu výměr v důsledku zaokrouhlení číselně určených výměr podle odst. 14.7 b) přílohy vyhl. č. 357/2013 Sb. v platném znění.

<b>GEOMETRICKÝ PLÁN pro</b>  rozdělení pozemku a změnu hranice pozemků	Geometrický plán ověřil úředně oprávněný zeměměřický inženýr: Jméno, příjmení: <b>Ing. Ladislav Kovář</b>	Stejnopis ověřil úředně oprávněný zeměměřický inženýr: Jméno, příjmení: <b>Ing. Ladislav Kovář</b>	
	Číslo položky seznamu úředně oprávněných zeměměřických inženýrů: <b>221/1995</b>	Číslo položky seznamu úředně oprávněných zeměměřických inženýrů: <b>221/1995</b>	
	Dne: <b>11.11.2020</b> Číslo: <b>1769/2020</b>	Dne: <b>18.11.2020</b> Číslo: <b>598/2020</b>	
	Náležitosti a přesnosti odpovídá právním předpisům.		Tento stejnopis odpovídá geometrickému plánu v elektronické podobě uloženému v dokumentaci katastrálního úřadu.
	Vyhotovitel: <b>Ing. Ladislav Kovář</b> Nerudova 631 47001 Česká Lípa		Ověření stejnopisu geometrického plánu v listinné podobě.
Číslo plánu: <b>460-425/2020</b> Okres: <b>Česká Lípa</b> Obec: <b>Ralsko</b> Kat. území: <b>Kuřívodky</b> Mapový list: <b>Mimoň 3-5/43,3-6/21</b>	Katastrální úřad souhlasí s očíslováním parcel.  <b>KÚ pro Liberecký kraj</b> KP Česká Lípa Ing. Zdeňka Horáčková PGP-1399/2020-501 2020.11.18 11:59:35 CET		
Dosavadním vlastníkem pozemků byla poskytnuta možnost seznámit se v terénu s průběhem navrhovaných nových hranic, které byly označeny předepsaným způsobem:  zdmi			





Seznam souřadnic (S-JTSK)

Č. bodu	Souřadnice pro zápis do KN			Souřadnice určené měřením		
	Y	X	kód kv.	Y	X	Poznámka
1	708279.55	992243.86	3			
2	708282.18	992241.54	3			
3	708284.86	992239.24	3			
4	708287.50	992236.89	3			
5	708290.18	992234.56	3			
6	708292.90	992232.22	3			
7	708296.95	992236.74	3			
8	708294.25	992239.12	3			
9	708291.52	992241.42	3			
10	708288.87	992243.74	3			
11	708286.14	992246.13	3			
12	708283.52	992248.42	3			