



Město Ralsko
Kuřívody 701, 471 24 Ralsko

Ú.D.č. 174
VYVĚŠENO DNE: 23. 11. 2020
SEJMUTO DNE: _____
Za Městský úřad Ralsko
Jana Nesvadbová



Č.j. dokumentu: MURALSKO/3237/2020

Vyřizuje: Ing. Martina Dokoupilová
Tel: 487 898 142
E-mail: dokoupilova@mestoralsko.cz

Datum: 23.11.2020

Úřední deska MěÚ Ralsko

Informace o prodloužení lhůty – ÚD č. 168 a 169/2020

Prodlužujeme tímto lhůtu pro podání žádostí, nabídek a připomínek ke zveřejněným záměrům evidovaným pod ÚD č. 168 a 169/2020 (záměr města prodat pozemky p. č. 84/4, 94/3 a 94/4 k. ú. Svěbořice/ záměr města zřídit právo stavby na ppč. 84/4, 94/3 a 94/4 k. ú. Svěbořice).

Zájemci mohou své žádosti, nabídky a připomínky ke zveřejněným záměrům doručit osobně do Podatelny Městského úřadu Ralsko (**pouze v době úředních hodin**), datovou schránkou nebo poštovní zásilkou na adresu Městského úřadu Ralsko (adresa uvedena níže) **do 9. 12. 2020**. K později došlým žádostem, námitkám či připomínkám nebude přihlíženo. Případné informace zodpoví Ing. Martina Dokoupilová - OKS, Odd. rozvoje, MH a ŽP, tel.: 487 898 142, email: dokoupilova@mestoralsko.cz. Prohlídku nabízené nemovitosti je možné předem domluvit (telefonicky nebo emailem) u Ing. Marty Dokoupilové.

Přílohou této informace jsou kopie zveřejněných záměrů ÚD č. 168 a 169/2020.

Ing. Miloslav Tůma
starosta města



Příloha:

Kopie zveřejněných záměrů ÚD č. 168 a 169/2020

IČ: 00831514

IDDS: xzbtbsz

www.mestoralsko.cz

Tel.: 487 898 138

Č. účtu: 24420421/0100

E-mail: podatelna@mestoralsko.cz



Město Ralsko

se sídlem úřadu v Kuřívodech 701, 471 24 Ralsko

v souladu s § 39 odst. 1 z. č. 128/2000 Sb., o obcích, ve znění pozdějších předpisů a usnesením Zastupitelstva města Ralsko č. Z-05/48/20 ze dne 9. 9. 2020

Město Ralsko nabízí k prodeji tento nemovitý majetek

| Poř. č. | K.ú. | Pozemek p. č. | Druh pozemku/způsob využití | Celková výměra | Navrhované využití nemovitosti | poznámka | Cena |
|---------|-----------|------------------|-----------------------------|----------------------|--|----------|--|
| | Svébořice | 84/4, 94/3, 94/4 | Lesní pozemek | 16719 m ² | 3. etapa skládky TKO Svébořice rozšíření základny kazety A a vybudování manipulační plochy | | Dle znaleckého posudku o ceně obvyklé č. 5192-92/2020 ze dne 17. 9. 2020 vyhotoveným Ing. Zdeňkem Millerem 1.670 000 Kč. |

Zájemci své žádosti, nabídky a připomínky ke zveřejněnému záměru mohou doručit osobně do Podatelny Městského úřadu Ralsko nebo poštovní zásilkou na adresu Městského úřadu Ralsko (adresa uvedena níže) do 24. 11. 2020. K později došlým žádostem, námitkám či připomínkám nebude přihlíženo. Případné informace zodpoví Ing. Martina Dokoupilová - OKS, odd. rozvoje, MH a ŽP, tel.: 487 898 142, email: dokoupilova@mestoralsko.cz. Prohlídku nabízené nemovitosti je možné předem domluvit (telefonicky nebo emailem) u Ing. Martiny Dokoupilové.

Předmětná nemovitost je vyznačena v příložené situaci.

Městský úřad Ralsko,
Kuřívody 701,
471 24 Ralsko
tel. 487 898 121, www.mestoralsko.cz

Ú.D.č. 168
VYVĚŠENO DNE: 9.11.2020
SEJMUTO DNE: _____
Za Městský úřad Ralsko
Ing. Martina Dokoupilová



Ing. Miloslav Tůma
starosta města

Vyvěšeno : 9. 11. 2020
Sejmuto :





Město Ralsko

se sídlem úřadu v Kuřívodech 701, 471 24 Ralsko

v souladu s § 39 odst. 1 z. č. 128/2000 Sb., o obcích, ve znění pozdějších předpisů a usnesením Zastupitelstva města Ralsko č. Z – 05/48/20 ze dne 9. 9. 2020

Záměr města zřídit právo stavby

| Poř. č. | K.ú. | Pozemek p. č. | Druh pozemku/způsob využití | Celková výměra | Navrhované využití nemovitosti | poznámka | Cena |
|---------|-----------|------------------|-----------------------------|----------------------|--|-------------------------------------|--|
| | Svébořice | 84/4, 94/3, 94/4 | Lesní pozemek | 16719 m ² | 3. etapa skládky TKO Svébořice rozšíření základny kazety A a vybudování manipulační plochy | Právo stavby na dobu 10 let. | Dle znaleckého posudku o ceně obvyklé - práva stavby č. 5193-93/2020 ze dne 17. 9. 2020 vyhotoveným Ing. Zdeňkem Millerem 1.671 900 Kč. |

Zájemci své žádosti, nabídky a připomínky ke zveřejněnému záměru mohou doručit osobně do Podatelny Městského úřadu Ralsko nebo poštovní zásilkou na adresu Městského úřadu Ralsko (adresa uvedena níže) do 24. 11. 2020. K později došlým žádostem, námitkám či připomínkám nebude přihlíženo. Případné informace zodpoví Ing. Martina Dokoupilová - OKS, odd. rozvoje, MH a ŽP, tel.: 487 898 142, email: dokoupilova@mestoralsko.cz. Prohlídku nabízené nemovitosti je možné předem domluvit (telefonicky nebo emailem) u Ing. Martiny Dokoupilové.

Předmětná nemovitost je vyznačena v příložené situaci.

Městský úřad Ralsko,
Kuřívody 701,
471 24 Ralsko
tel. 487 898 121, www.mestoralsko.cz

Ú.D.č. 169
VYVĚŠENO DNE: 9. 11. 2020
SEJMUTO DNE: _____
Za Městský úřad Ralsko
Ing. Martina Dokoupilová

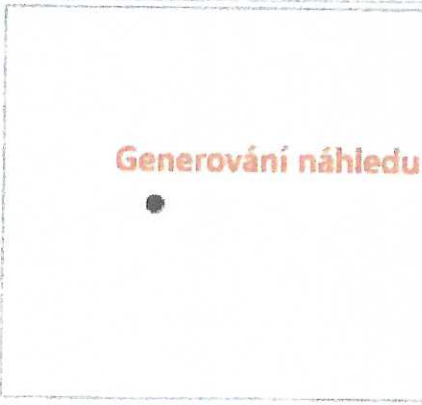
Ing. Miloslav Tůma
starosta města



Vyvěšeno : 9. 11. 2020
Sejmuto :



Informace o pozemku

| | | |
|---------------------------|------------------------------------|--|
| Parcelní číslo: | 84/42 | <h2 style="color: red;">Generování náhledu</h2>  |
| Obec: | Ralsko [5620171] | |
| Katastrální území: | Svébořice [799114] | |
| Číslo LV: | 1 | |
| Výměra [m ²]: | 7663 | |
| Typ parcely: | Parcela katastru nemovitostí | |
| Mapový list: | | |
| Určení výměry: | Ze souřadnic v S-JTSK | |
| Druh pozemku: | lesní pozemek | |

Vlastníci, jiní oprávnění

| | |
|--|-------|
| Vlastnické právo | Podíl |
| Město Ralsko, Kuřivody 701, 47124 Ralsko | |

Způsob ochrany nemovitosti

| |
|-------------------------------------|
| Název |
| pozemek určený k plnění funkcí lesa |

Seznam BPEJ

Parcela nemá evidované BPEJ.

Omezení vlastnického práva

Nejsou evidována žádná omezení.

Jiné zápisy

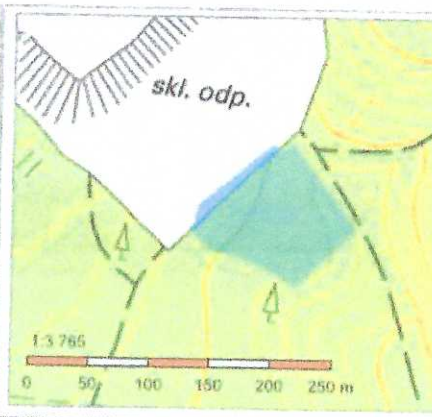
Nejsou evidovány žádné jiné zápisy.

Řízení, v rámci kterých byl k nemovitosti zapsán cenový údaj

Nemovitost je v územním obvodu, kde státní správu katastru nemovitostí ČR vykonává [Katastrální úřad pro Liberecký kraj, Katastrální pracoviště Česká Lípa](#)

Zobrazené údaje mají informativní charakter. Platnost k 09.11.2020 14:00:01.

Informace o pozemku

| | | |
|---------------------------|------------------------------------|--|
| Parcelní číslo: | 94/32 |  |
| Obec: | Ralsko [5620171] | |
| Katastrální území: | Svébořice [799114] | |
| Číslo LV: | 1 | |
| Výměra [m ²]: | 8980 | |
| Typ parcely: | Parcela katastru nemovitostí | |
| Mapový list: | | |
| Určení výměry: | Ze souřadnic v S-JTSK | |
| Druh pozemku: | lesní pozemek | |

Vlastníci, jiní oprávnění

| | |
|--|-------|
| Vlastnické právo | Podíl |
| Město Ralsko, Kuřivody 701, 47124 Ralsko | |

Způsob ochrany nemovitosti

| |
|-------------------------------------|
| Název |
| pozemek určený k plnění funkcí lesa |

Seznam BPEJ

Parcela nemá evidované BPEJ.

Omezení vlastnického práva

Nejsou evidována žádná omezení.

Jiné zápisy


Nejsou evidovány žádné jiné zápisy.

Řízení, v rámci kterých byl k nemovitosti zapsán cenový údaj

Nemovitost je v územním obvodu, kde státní správu katastru nemovitostí ČR vykonává [Katastrální úřad pro Liberecký kraj, Katastrální pracoviště Česká Lípa](#)

Zobrazené údaje mají informativní charakter. Platnost k 09.11.2020 14:00:01.

Informace o pozemku

| | | |
|---------------------------|------------------------------------|--|
| Parcelní číslo: | 94/42 | <h2 style="color: #c00000;">Generování náhledu</h2>  |
| Obec: | Ralsko [562017] | |
| Katastrální území: | Svébořice [799114] | |
| Číslo LV: | 1 | |
| Výměra [m ²]: | 76 | |
| Typ parcely: | Parcela katastru nemovitostí | |
| Mapový list: | | |
| Určení výměry: | Ze souřadnic v S-JTSK | |
| Druh pozemku: | lesní pozemek | |

Vlastníci, jiní oprávnění

| | |
|--|-------|
| Vlastnické právo | Podíl |
| Město Ralsko, Kuřivody 701, 47124 Ralsko | |

Způsob ochrany nemovitosti

| |
|-------------------------------------|
| Název |
| pozemek určený k plnění funkcí lesa |

Seznam BPEJ

Parcela nemá evidované BPEJ.

Omezení vlastnického práva

Nejsou evidována žádná omezení.

Jiné zápisy

Nejsou evidovány žádné jiné zápisy.

Řízení, v rámci kterých byl k nemovitosti zapsán cenový údaj

Nemovitost je v územním obvodu, kde státní správu katastru nemovitostí ČR vykonává [Katastrální úřad pro Liberecký kraj, Katastrální pracoviště Česká Lípa](#)

Zobrazené údaje mají informativní charakter. Platnost k 09.11.2020 14:00:01.