



Město Ralsko

se sídlem úřadu v Kuřívodech 701, 471 24 Ralsko

v souladu s § 39 odst. 1 z. č. 128/2000 Sb., o obcích, ve znění pozdějších předpisů a usnesením Zastupitelstva města Ralsko č. Z – 05/48/20 ze dne 9. 9. 2020

Záměr města zřídit právo stavby

Poř. č.	K.ú.	Pozemek p. č.	Druh pozemku/způsob využití	Celková výměra	Navrhované využití nemovitosti	poznámka	Cena
	Svébořice	Část ppč. 84 a 94/1	Lesní pozemek	16719 m ²	3. etapa skládky TKO Svébořice rozšíření základny kazety A a vybudování manipulační plochy	Dle nevneseného GP č. 146-132/2019 ppč. 84/4, 94/3 a 94/4 k. ú. Svébořice. Právo stavby na dobu 10 let.	Dle znaleckého posudku o ceně obvyklé -práva stavby č. 5193-93/2020 ze dne 17. 9. 2020 vyhotoveným Ing. Zdeňkem Millerem 1.671 900 Kč.

Zájemci své žádosti, nabídky a připomínky ke zveřejněnému záměru mohou doručit osobně do Podatelny Městského úřadu Ralsko nebo poštovní zásilkou na adresu Městského úřadu Ralsko (adresa uvedena níže) do 8. 10. 2020. K později došlým žádostem, námitkám či připomínkám nebude přihlíženo. Případné informace zodpoví Ing. Martina Dokoupilová - OKS, odd. rozvoje, MH a ŽP, tel.: 487 898 142, email: dokoupilova@mestoralsko.cz. Prohlídku nabízené nemovitosti je možné předem domluvit (telefonicky nebo emailem) u Ing. Martiny Dokoupilové.

Předmětná nemovitost je vyznačena v příložené situaci.

Městský úřad Ralsko,
Kuřívody 701,
471 24 Ralsko
tel. 487 898 121, www.mestoralsko.cz

Ú.D.č. 139
VYVĚŠENO DNE: 22. 9. 2020
SEJMUTO DNE: _____
Za Městský úřad Ralsko
Jana Nesvadbová

Ing. Miloslav Tůma
starosta města



Vyvěšeno : 22. 9. 2020
Sejmuto :

MĚSTO
RALSKO -7-
Kuřívody 701, 471 24 Ralsko
tel.: 487 898 138, IČS xzibtsz
IČ: 00 831 514, DIČ: CZ00831514



Město Ralsko

se sídlem úřadu v Kuřívodech 701, 471 24 Ralsko

v souladu s § 39 odst. 1 z. č. 128/2000 Sb., o obcích, ve znění pozdějších předpisů a usnesením Zastupitelstva města Ralsko č. Z – 05/48/20 ze dne 9. 9. 2020

Město Ralsko nabízí k prodeji tento nemovitý majetek:

Poř. č.	K.ú.	Pozemek p. č.	Druh pozemku/způsob využití	Celková výměra	Navrhované využití nemovitosti	poznámka	Cena
	Svébořice	Část ppč. 84 a 94/1	Lesní pozemek	16719 m ²	3. etapa skládky TKO Svébořice rozšíření základny kazety A a vybudování manipulační plochy	Dle nevneseného GP č. 146-132/2019 ppč. 84/4, 94/3 a 94/4 k. ú. Svébořice	Dle znaleckého posudku o ceně obvyklé č. 5192-92/2020 ze dne 17. 9. 2020 vyhotoveným Ing. Zdeňkem Millerem 1.670 000 Kč.

Zájemci své žádosti, nabídky a připomínky ke zveřejněnému záměru mohou doručit osobně do Podatelny Městského úřadu Ralsko nebo poštovní zásilkou na adresu Městského úřadu Ralsko (adresa uvedena níže) do 8. 10. 2020. K později došlým žádostem, námítkám či připomínkám nebude přihlíženo. Případné informace zodpoví Ing. Martina Dokoupilová - OKS, odd. rozvoje, MH a ŽP, tel.: 487 898 142, email: dokoupilova@mestoralsko.cz. Prohlídku nabízené nemovitosti je možné předem domluvit (telefonicky nebo emailem) u Ing. Martiny Dokoupilové.

Předmětná nemovitost je vyznačena v příložené situaci.

Městský úřad Ralsko,
Kuřívody 701,
471 24 Ralsko
tel. 487 898 121, www.mestoralsko.cz

Ing. Miloslav Tůma
starosta města

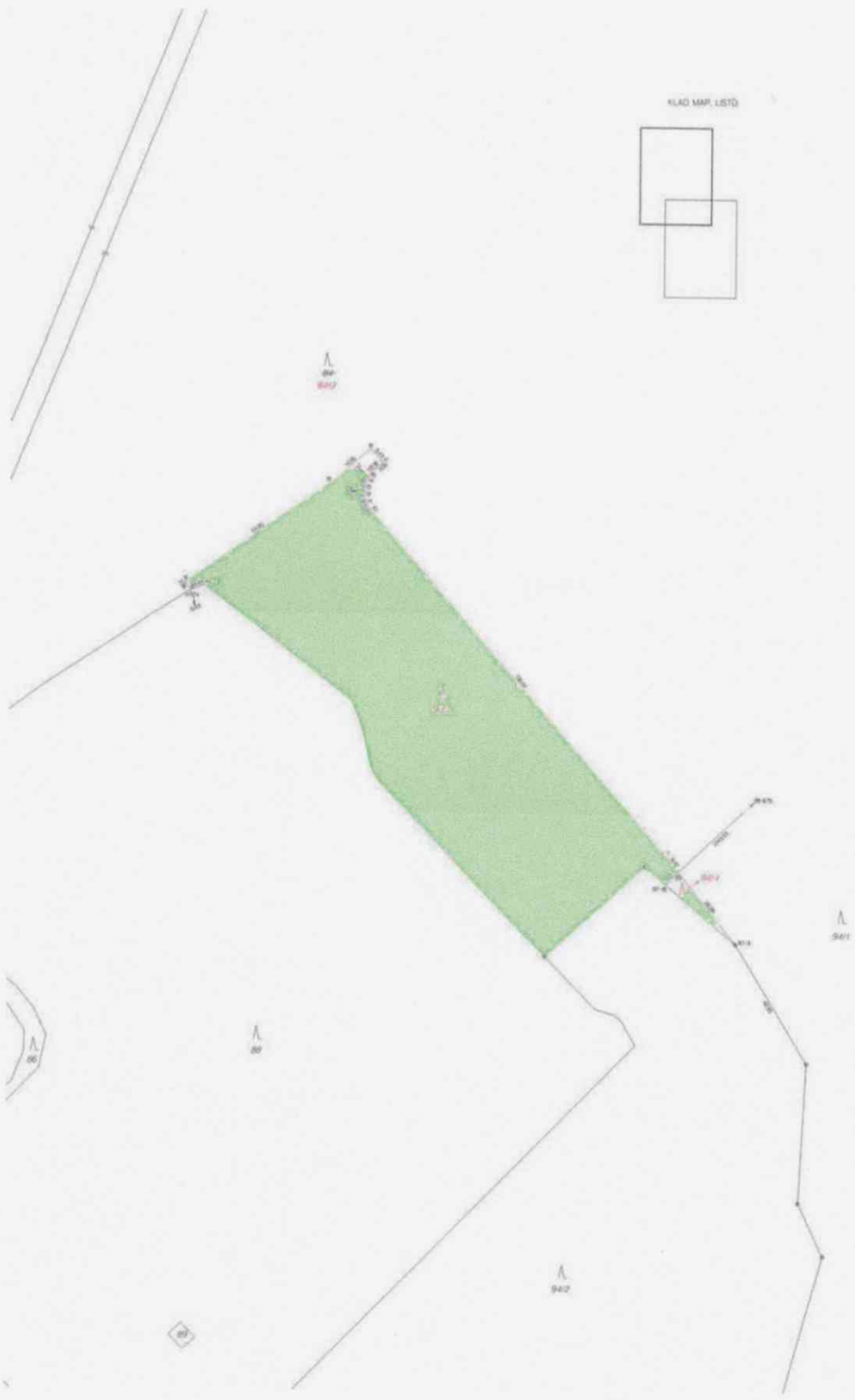
Vyvěšeno : 22. 9. 2020
Sejmuto :

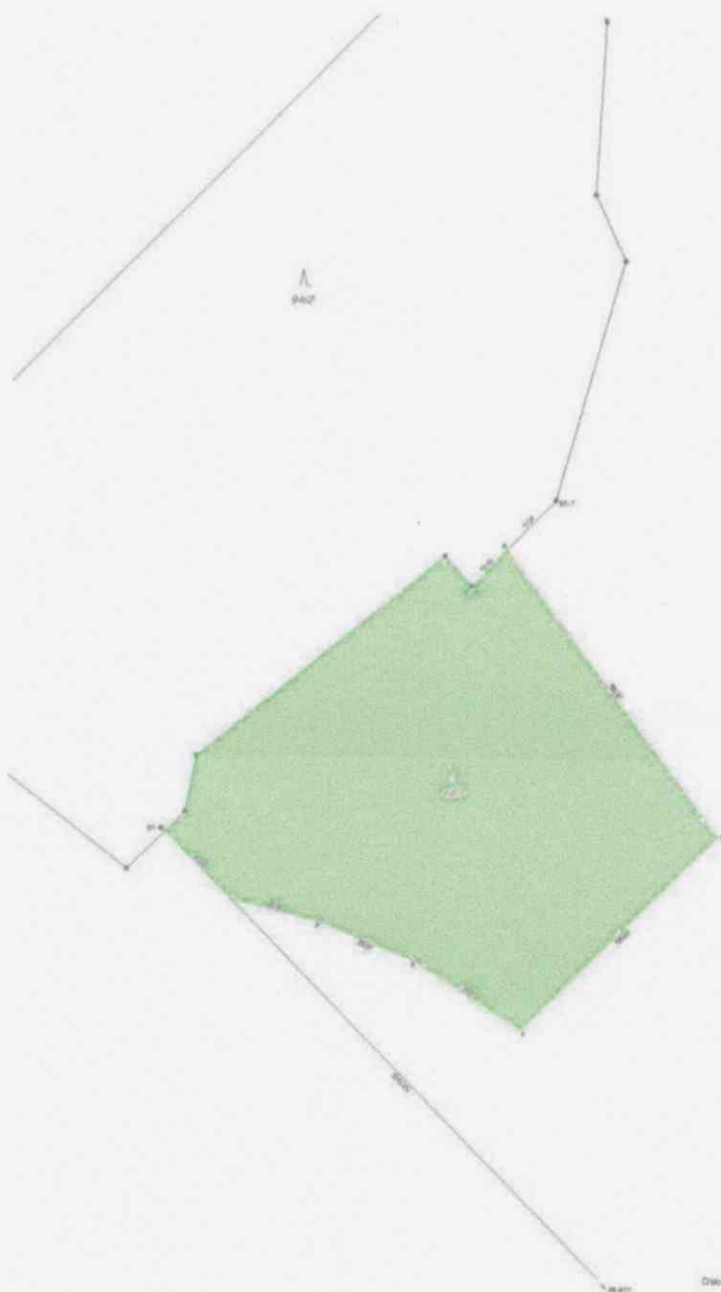


VÝKAZ DOSAVADNÍHO A NOVÉHO STAVU ÚDAJŮ KATASTRU NEMOVITOSTÍ																	
Dosavadní stav				Nový stav													
Označení pozemku parc. číslem	Výměra parcely		Druh pozemku Způsob využití	Označení pozemku parc. číslem	Výměra parcely		Druh pozemku Způsob využití	Typ stavby Způsob využití	Zpis. určení výměr	Porovnání se stavem evidence právních vztahů							
	ha	m ²			ha	m ²				Díl přechází z pozemku označeného v katastru nemovitostí	dřívější poz. evidenci	Číslo listu vlastnictví	Výměra dílu		Označení dílu		
											ha	m ²					
84	12	82	78	lesní poz	84/3	12	06	15	lesní poz		2	84	3	12	06	15	
94/1	*1)	22	10	86	lesní poz	84/4		76	63	lesní poz		2	84		3	76	63
					lesní poz	94/1	21	20	29	lesní poz		2	94/1	3	21	20	29
					lesní poz	94/3		89	80	lesní poz		2	94/1	3		89	80
					lesní poz	94/4		76		lesní poz		2	94/1	3		76	
	34	93	64			34	93	63									

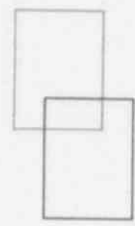
*1) Rozdíl -1 m2 vzniklý zaokrouhlením výměr (bod 14.6 přílohy katastrální vyhlášky) u dosavadní parcely č.94/1

GEOMETRICKÝ PLÁN pro rozdělení pozemku	Geometrický plán ověřil úředně oprávněný zeměměřičský inženýr:	
	Jméno, příjmení:	Ing. Dana Nováková
	Číslo poločky seznamu úředně oprávněných zeměměřičských inženýrů:	1300/1995
	Dne:	1. července 2019 Číslo: 586/2019
Náčtením a přenesením odpovídá přesným předpisům.		Stejnopis ověřil úředně oprávněný zeměměřičský inženýr:
Tento stejnopis odpovídá geometrickému plánu v elektronické podobě uloženému v dokumentaci katastrálního úřadu.		Jméno, příjmení:
Ověřil stejnopis geometrického plánu v listinné podobě.		Číslo:
Vyhovitel:  <small>SCI CZ s.r.o. Dřeva 170/II 253 01 Horní Blatná IČ: 253 68 123 IČ: 253 68 123 IČ: 253 68 123</small>	Katastrální úřad souhlasí s ovládnutím parcel.	
Číslo plánu: 146-132/2019 Okres: Česká Lípa Obec: Ralsko Kat. území: Svěbovice Mapový list: Mimoň 3-1/32, 3-1/34 Dosažením vlastnickém pozemků bylo poskytnuto souhlasit s rozdělením se v listinné a počítačové souřadnicových stávajících hranic, které byly označeny předepsanými způsobem. Sl.opř. a doč. dřev.kolíky (body ohrožený st.čín.		





KLAD MAP LISTU



Strana vykazová (0-379)
Číslo listu: Strojníce pro 1000 m² K

K.č. listu	Strojníce (m ²)	1000 K ²	Plata
20-815	20846,81	98370,91	3
20-877	20820,87	98417,89	3
41-72	20866,44	98348,17	3
41-74	20847,85	98345,87	3
97-2	20825,42	98340,33	3
97-7	20814,87	98314,32	3
97-8	20826,30	98375,84	3
97-15	20846,54	98342,18	3
97-16	20915,48	98378,42	3
1	20894,28	98381,68	3
2	20872,34	98369,30	3
3	20846,89	98360,74	3
4	20897,18	98345,81	3
5	20874,21	98367,51	3
6	20896,78	98376,89	3
7	20846,56	98351,46	3
8	20892,48	98353,51	3
9	20894,14	98341,14	3
10	20811,40	98328,93	3
11	20839,24	98342,26	3
12	20839,50	98344,20	3
13	20839,56	98341,52	3
14	20839,58	98341,18	3
15	20837,58	98341,20	3
16	20838,46	98341,86	3
17	20834,14	98343,99	3
18	20837,78	98342,82	3
19	20845,23	98341,55	3
20	20842,99	98338,44	3

Note: The last column 'Plata' contains various codes such as 'vst', 'území', 'právní', 'stavby', 'území'.