



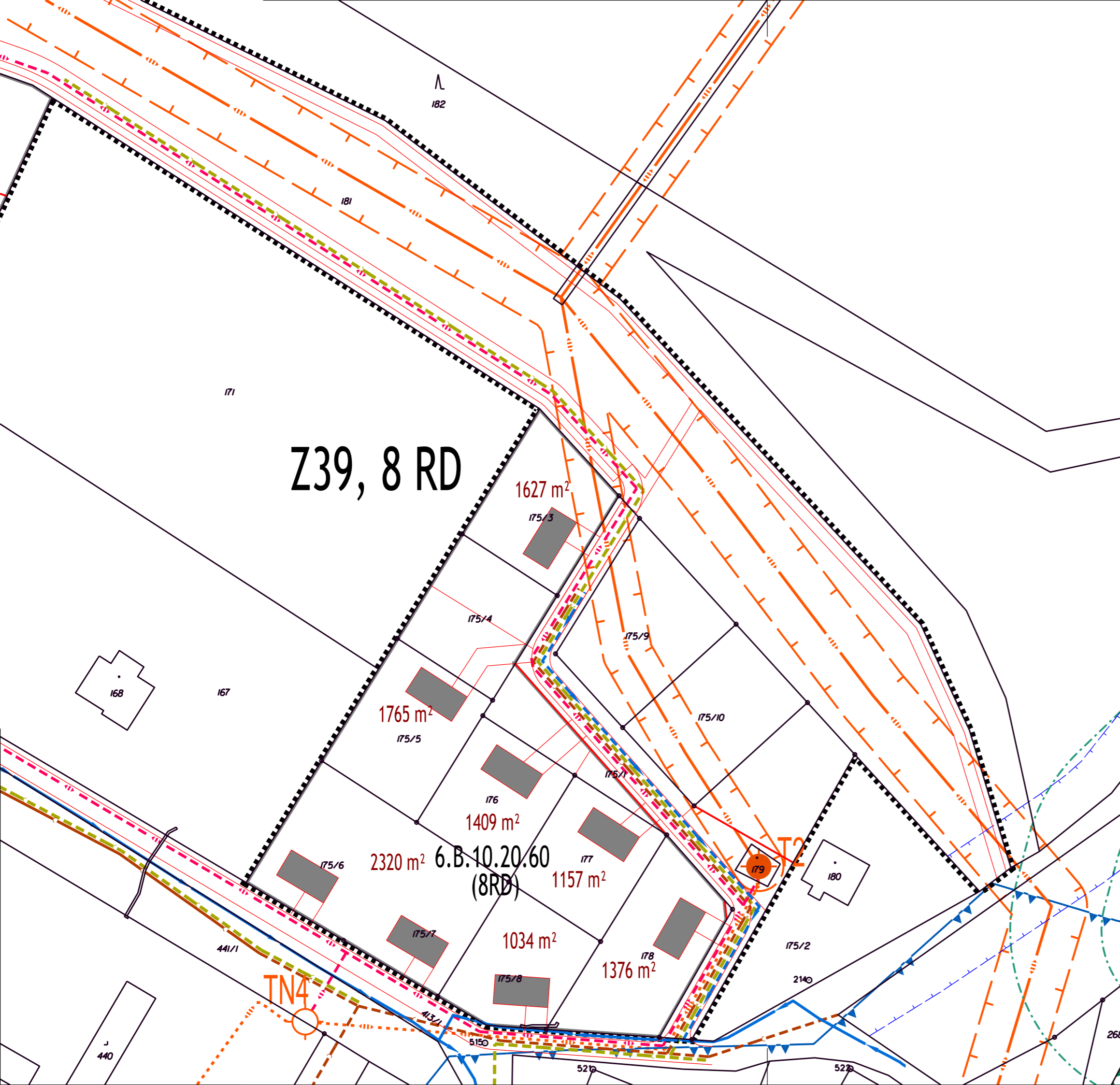
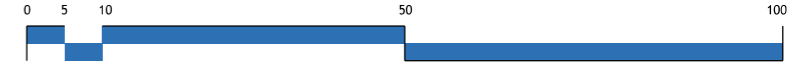
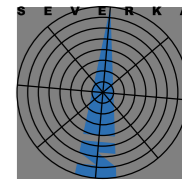
RALSKO, HVĚZDOV PLOCHY Z31, Z35, Z36, Z39

ÚZEMNÍ STUDIE
NÁZEV DÍLA - STUPEŇ - FÁZE
UPRAVENÝ NÁVRH
VÝKRES
KOORDINAČNÍ VÝKRES TECHNICKÉ INFRASTRUKTURY

ČÍSLO Č. ZAKÁZKY
VÝKRESU ZHOTOVITEL
2b 009/2015
OBJEDNATEL
000/0000
KLAD LISTŮ D A T U M
03/2020
MĚRITKO
1:1000

OBJEDNATEL
MĚSTO RALSKO
KURIVODY 701
471 24 RALSKO
PORIZOVATEL
MĚŮ ČESKÁ LÍPA, ÚUP
NÁM. T.G.MAŠARYKA 1
470 35 ČESKÁ LÍPA

ZHOTOVITEL
SOUL
SPOLUŽENÍ ARCHITECTŮ URBANISTŮ LEPŠÍKŮ
ING.ARCH.J.PLAŠIL
ING.ARCH.Z.BÍČIK
SPOLUPRÁCE
ING.V.JANĚČKA
ING.L.KRENEK



STAV NÁVRH

HRANICE ŘEŠENÉHO ÚZEMÍ	
HRANICE ZASTAVĚNÉHO ÚZEMÍ	
HRANICE POZEMKOVÝCH PARCEL	
POLOHOPIS PODRUŽNÝ	
ULIČNÍ ČÁRA - HRANICE REGULÁČNÍCH BLOKŮ	
RODINNÉ DOMY - NEZÁVAZNÉ USPOŘÁDÁNÍ	
OP VN ELEKTRICKÉHO VEDENÍ	
OP VODNÍHO ZDROJE II. STUPNĚ	
VODOVODNÍ ŘÁD	
KANALIZAČNÍ VÝTLAK SPLAŠKOVÝ	
KANALIZAČNÍ ŘÁD SPLAŠKOVÝ	
OBJEKTY NA KANALIZAČNÍ SÍTI	
KANALIZAČNÍ ŘÁD DEŠŤOVÝ	
VEDENÍ VVN 35 KV NADZEMNÍ / KABELOVÉ	
OBJEKTY NA ELEKTRICKÉ SÍTI	
SDRUŽENÝ KORIDOR NN, VO A SPOJŮ	
INŽENÝRSKÉ SÍTĚ KE ZRUŠENÍ	