



Město Ralsko

4) 49/2019

se sídlem úřadu v Kuřívodech 701, 471 24 Ralsko

v souladu s § 39 odst. 1 z. č. 128/2000 Sb., o obcích, ve znění pozdějších předpisů a usnesením Zastupitelstva města Ralsko č. Z - 05/14/19 ze dne 22. 5. 2019

Město Ralsko nabízí k prodeji tento nemovitý majetek:

Poř. č.	K.ú.	Pozemek p. č.	Druh pozemku/způsob využití	Celková výměra	Navrhované využití nemovitosti	poznámka	Cena
	Ploužnice pod Ralskem, část Hvězdov	142/6 142/7	Ostatní plocha/ jiná plocha	2377 m ² 2222 m ²	Výstavba rodinného domu.	Prodej pozemku bude uskutečněn dle pravidel ZM schválených pro odprodej pozemků určených pro výstavbu rodinných domů.	250,- Kč/m ²

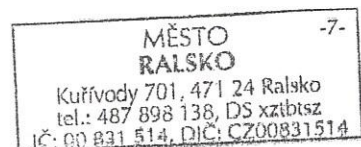
Zájemci své žádosti, nabídky a připomínky ke zveřejněnému záměru mohou doručit osobně do Podatelny Městského úřadu Ralsko nebo poštovní zásilkou na adresu Městského úřadu Ralsko (adresa uvedena níže) do 14. 6. 2019. K později došlým žádostem, námitkám či připomínkám nebude přihlíženo. Případné informace zodpoví Ing. Martina Dokoupilová - OKT, odd. rozvoje, MH a ŽP, tel.: 487 898 142, email: dokoupilova@mestoralsko.cz. Prohlídku nabízené nemovitosti je možné předem domluvit (telefonicky nebo emailem) u Ing. Marty Dokoupilové.

Předmětná nemovitost je vyznačena v příložené situaci.

Městský úřad Ralsko,
Kuřívody 701,
471 24 Ralsko
tel. 487 898 121, www.mestoralsko.cz

Ing. Miloslav Tůma
starosta města

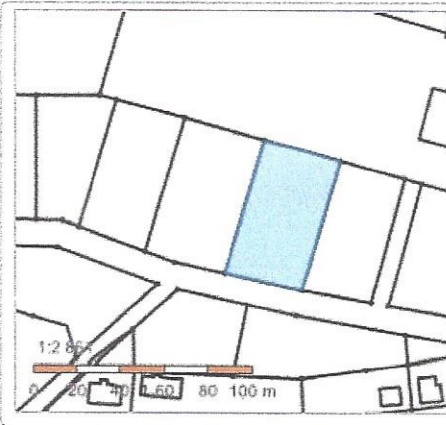
Vyvěšeno : 29. 5. 2019
Sejmuto :



Informace o pozemku

1) 49/2019

Parcelní číslo:	142/7
Obec:	Ralsko [562017]
Katastrální území:	Ploužnice pod Ralskem [918458]
Číslo LV:	1
Výměra [m ²]:	2222
Typ parcely:	Parcela katastru nemovitostí
Mapový list:	DKM
Určení výměry:	Ze souřadnic v S-JTSK
Způsob využití:	jiná plocha
Druh pozemku:	ostatní plocha



Vlastníci, jiní oprávnění

Vlastnické právo	Podíl
Město Ralsko, Kuřivody 701, 47124 Ralsko	

Způsob ochrany nemovitosti

Nejsou evidovány žádné způsoby ochrany.

Seznam BPEJ

Parcela nemá evidované BPEJ.

Omezení vlastnického práva

Nejsou evidována žádná omezení.

Jiné zápisy

Nejsou evidovány žádné jiné zápisy.

Řízení, v rámci kterých byl k nemovitosti zapsán cenový údaj

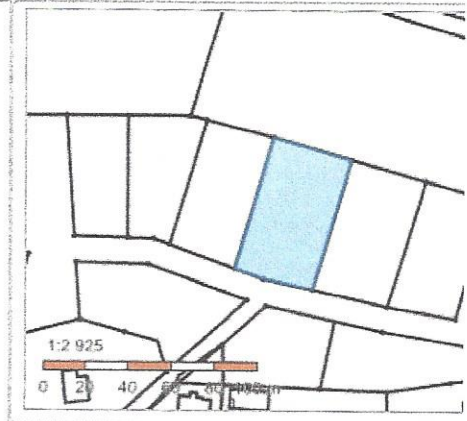
Nemovitost je v územním obvodu, kde státní správu katastru nemovitostí ČR vykonává [Katastrální úřad pro Liberecký kraj, Katastrální pracoviště Česká Lipa](#)

Zobrazené údaje mají informativní charakter. Platnost k 29.05.2019 07:00:02.

41) 49/2019

Informace o pozemku

Parcelní číslo:	142/6
Obec:	Ralsko [562017]
Katastrální území:	Ploužnice pod Ralskem [918458]
Číslo LV:	1
Výměra [m ²]:	2377
Typ parcely:	Parcela katastru nemovitostí
Mapový list:	DKM
Určení výměry:	Ze souřadnic v S-JTSK
Způsob využití:	jiná plocha
Druh pozemku:	ostatní plocha



Vlastníci, jiní oprávnění

Vlastnické právo	Podíl
Město Ralsko, Kuřívody 701, 47124 Ralsko	

Způsob ochrany nemovitosti

Nejsou evidovány žádné způsoby ochrany.

Seznam BPEJ

Parcela nemá evidované BPEJ.

Omezení vlastnického práva

Nejsou evidována žádná omezení.

Jiné zápisy

Nejsou evidovány žádné jiné zápisy.

Řízení, v rámci kterých byl k nemovitosti zapsán cenový údaj

Nemovitost je v územním obvodu, kde státní správu katastru nemovitostí ČR vykonává [Katastrální úřad pro Liberecký kraj, Katastrální pracoviště Česká Lípa](#)

Zobrazené údaje mají informativní charakter. Platnost k 29.05.2019 07:00:02.