



Městský úřad Ralsko

odbor stavební úřad

se sídlem úřadu v Kuřívodech 701, 471 24 Ralsko

430. 61/2019

Č. j: MURA/1573/2019
Spis. zn.: OS/1382/2019/Ka
Počet listů dokumentu/příloh: 8/1
Vyřizuje: Jiřina Kadašová

v Kuřívodech dne: 9. 5.2019

ROZHODNUTÍ ÚZEMNÍ ROZHODNUTÍ

Výroková část:

Městský úřad Ralsko, odbor stavební úřad, jako stavební úřad určený nařízením Libereckého kraje č.1/2014 ze dne 31. 3.2014 vykonává činnosti podle § 6 odst. 3 zákona č. 183/2006 Sb., o územním plánování a stavebním řádu (stavební zákon), ve znění pozdějších předpisů (dále jen "stavební zákon"), v územním řízení posoudil podle § 84 až 90 stavebního zákona žádost o vydání rozhodnutí o umístění stavby nebo zařízení (dále jen "rozhodnutí o umístění stavby"), kterou dne 15. 4.2019 podala společnost

METRONET s.r.o., IČ 26762544, Maltézské náměstí č.p. 537/4, Praha 1-Malá Strana, 118 00 Praha 011

(dále jen "žadatel"), a na základě tohoto posouzení:

- I. Vydává podle § 79 a 92 stavebního zákona a § 9 vyhlášky č. 503/2006 Sb., o podrobnější úpravě územního rozhodování, územního opatření a stavebního řádu

rozhodnutí o umístění stavby

Optická síť v místní části Kuřívody Ralsko, Kuřívody

(dále jen "stavba") na pozemcích parc. č. 8 (zastavěná plocha a nádvoří), parc. č. 9 (zastavěná plocha a nádvoří), parc. č. 15/1 (zastavěná plocha a nádvoří), parc. č. 15/2 (zastavěná plocha a nádvoří), parc. č. 69/2 (ostatní plocha), parc. č. 70/2 (ostatní plocha), parc. č. 148/1 (ostatní plocha), parc. č. 148/2 (ostatní plocha), parc. č. 172/1 (ostatní plocha), parc. č. 280/3 (ostatní plocha), parc. č. 284/3 (ostatní plocha), parc. č. 297/1 (ostatní plocha), parc. č. 297/3 (ostatní plocha), parc. č. 301/3 (ostatní plocha), parc. č. 301/6 (ostatní plocha), parc. č. 306/1 (ostatní plocha), parc. č. 306/9 (ostatní plocha), parc. č. 315/16 (ostatní plocha), parc. č. 315/58 (ostatní plocha), parc. č. 315/59 (ostatní plocha), parc. č. 315/61 (ostatní plocha), parc. č. 315/71 (ostatní plocha), parc. č. 458 (ostatní plocha), parc. č. 513 (ostatní plocha), parc. č. 590/1 (ostatní plocha), parc. č. 590/3 (ostatní plocha) v katastrálním území **Kuřívody**.

Druh a účel umístěvané stavby:

Jedná se o liniiovou stavbu technické infrastruktury - zemní liniiová kabelová stavba pro přenos datových informací, která bude realizována po veřejných komunikacích a po veřejném prostranství v zastavěné části města Ralska - část Kuřívody. Stavba bude umožňovat připojení vnitřních kabelových rozvodů datové sítě v objektech bytových domů v místní části Kuřívody města Ralsko a nahrazovat stávající bezdrátové připojení. V rámci stavby budou také připojeny objekty občanské vybavenosti (městský úřad, knihovna, městské informační centrum, základní škola a mateřská škola...).

Rozsahem se jedná pouze o provedení tras (položení mikrochrániček) venkovních kabelových rozvodů a přípojek k jednotlivým objektům pro umístění optických kabelů. Délka kabelové liniové stavby v zemi pro přenos datových informací bude provedena v rozsahu cca 950,0 m.

Výchozím bodem současného bezdrátového propojení sítě v místní části Kuřívody města Ralsko je jeden z bytových domů na sídlišti, kde je provedeno v současnosti připojení na stávající přenosovou síť. Z tohoto výchozího bodu (napojovacího bodu) vychází páteřní vnější kabelový datový rozvod (kabelová liniová stavba v zemi pro přenos datových informací) pro místní část Kuřívody města Ralsko. Datové kabely (optické nebo metalické) vnějšího rozvodu budou v trasách protaženy v trubkách PE-HD uloženými ve výkopech s krytím pod chodníkem (v chrániče) 60 cm, pod komunikací (v chrániče) 90cm a ve volném terénu (v zeleném pásu) podél komunikací 60 cm. Na pozemku p.č. 306/1 v k.ú. Kuřívody budou datové kabely uloženy v komunikaci metodou microtrechingu, kdy optické kabely v mikrotrubičkách budou ukládány do vyfrézované drážky ve stávající obalované živici, drážky budou v rozměrech 38 mm šířky a hloubky 12 cm. Po uložení budou optické kabely v mikrotrubičkách zasypány pískem, překryté betonovou směsí a uzavřeny asfaltem. Realizace přechodů pod komunikacemi a chodníky bude převážně prováděna protlakem, pokud to budou dovolovat geologické podmínky, v krajních případech budou realizovány překopem tak, aby nedocházelo k neprůjezdnosti komunikací. K objektům budou datové kabely zataženy odbočením z trasy podél objektů převážně kolmo k objektům v trubkách PE-HD. Vnější rozvody datových kabelů budou napojeny na stávající již realizované nebo nové vnitřní rozvody datových rozvodů jednotlivých objektů.

II. Stanoví podmínky pro umístění stavby:

1. Stavba bude provedena podle dokumentace zpracované Ing. Václavem Vlachem – projektová činnost elektro, Budyšínská 2539, 470 06 Česká Lípa 6 - autorizovaným inženýrem pro techniku prostředí staveb, specializace elektrotechnická zařízení, ČKAIT 0500404, dokumentace z 01/2019.
2. Stavba bude umístěna v souladu s grafickou přílohou rozhodnutí dle přehledného rozsahu položení tras kabelových rozvodů pro umístění optických kabelů.
3. Budou dodrženy podmínky uvedené ve vyjádření **Severočeské vodovody a kanalizace, a.s.**, zn. 019690007562/OTPCLI/če ze dne 7.2.2019. Vzhledem k tomu, že předmětná stavba zasahuje do ochranného pásma vodohospodářských (VH) zařízení v majetku SVS a.s. Teplice a v provozování Severočeských vodovodů a kanalizací, a.s. Teplice, závod Liberec, je nutné při její realizaci respektovat následující požadavky:
 - Při souběhu a křížení sítí provozovaným VH zařízeními bude dodržena ČSN 73 6005 „Prostorové uspořádání sítí technického vybavení“ a další zákony a předpisy pro ukládání inž. sítí. Dále požadujeme dodržet ochranná pásma VH zařízení dle zákona č. 274/2001 Sb. ve znění pozdějších předpisů při umístování souvisejících objektů k inž. sítím / uliční vpusti, propustky, opěrné stěny, sloupy atd. /.
 - Požadujeme provést úpravu povrchových znaků na VH zařízení do nové nivelety terénu.
 - Před zahájením stavebních /výkopových/ prací si investor zajistí vytyčení st. VH zařízení na místě, přímo ve staveništi (trase) a prostoru potřebném pro provádění stavby. Následně pak lze s konečnou platností určit trasu pokládaného zařízení.
kontakt pro vodovod - p. Ladislav Revák, tel. 487 521521; ladislav.revak@scvk.cz, , na základě objednávky, kontakt pro kanalizaci – p. Miloslava Neubauerová, tel. 487807031, miloslava.neubauerova@scvk.cz, příp. dispečink Liberec na základě objednávky.
 - Investor stavby prokazatelně seznámí pracovníky, kteří budou provádět práce, s polohou tohoto vedení a zařízení, včetně jeho profilu, upozorní organizace provádějící práce na možnou polohovou odchylku uložených sítí od výkresové dokumentace.
 - **Zahájení prací** nám bude s předstihem písemně oznámeno včetně jména a tel. spojení na stavební dozor a dodavatele stavby, aby v případě sporů mohla být rychle a účelně sjednána náprava. Rovněž bude písemně provozu vodovodů, kanalizací oznámeno ukončení stavebních prací.

- Požadujeme být přizváni ke každé činnosti v ochranném pásmu námi provozovaného VH zařízení, ke kontrole před záhozem stávajících sítí a ke kolaudaci akce.
 - Zhotovitel umožní v průběhu prací pracovníkovi provozovatele VH zařízení kontrolu dodržení podmínek stanovených v tomto vyjádření a tímto provede zápis do stavebního deníku s podpisy zástupců provozů Severočeských vodovodů a kanalizací, a.s. Teplice, středisko Česká Lípa.
 - **Případné použití chrániček nesmí být v potrubí s modrým pruhem nebo modré barvy, aby nedocházelo k záměně s vodovodním potrubím.**
 - Každé poškození sítí či zařízení musí být neprodleně ohlášeno příslušnému provozu vodovodů a kanalizací v České Lípě. Upozorňujeme, že při porušení námi provozovaných sítí budou veškeré náklady na opravu a náhradní zásobování účtovány investoru stavby.
 - Při provádění stavby bude dodržena norma týkající se zemních prací.
 - Požadujeme být přizváni k projednání dalších stupňů projektové dokumentace a ke správnému řízení k souvisejícím akcím v předmětné věci.
 - Po skončení prací se mezi zhotovitelem, investorem a provozovatelem vodohospodářských sítí (Severočeské vodovody a kanalizace, a.s. Teplice) uskuteční **protokolární převzetí** místa zásahu. Je možné i zápisem do stavebního deníku s příslušnými podpisy.
 - Nebudou-li dodrženy podmínky obsažené v tomto vyjádření, budou činnosti prováděné v ochranném pásmu VH zařízení posuzovány jako činnosti bez našeho předchozího souhlasu.
 - V případě provádění stavby protlakem, bude požadována kamerová prohlídka dotčené kanalizace.
 - Pokud je stavba prováděna v místě nutného přístupu provozovatele k vodohospodářským zařízením, je nutno ji provádět tak, aby zůstal zachován. Tzn. umožnit vodohospodářská zařízení udržovat.
4. Budou dodrženy podmínky uvedené ve vyjádření **Městský úřad Česká Lípa, odbor životního prostředí** – koordinované závazné stanovisko zn. MUCL/24723/2019 ze dne 7. 3.2019 a to zejména orgánu veřejné správy v oblasti **odpadového hospodářství** podle zákona č. 185/2001 Sb., o odpadech:
- Odpady vzniklé v rámci stavby budou roztríděny tak, aby byl minimalizován vznik směsných odpadů, u kterých nelze zajistit jejich materiálové využití, a minimalizován vznik nebezpečných druhů odpadů.
 - Odpady budou předány pouze osobě oprávněné k převzetí příslušných druhů odpadů, a to přednostně k recyklaci, příp. využití v souladu se zákonem o odpadech.
 - Vytěžené zeminy uložené na dotčeném pozemku nejsou odpadem.
 - Po ukončení stavby budou dotčené pozemky uvedeny do původního stavu, tj. nebudou zde skladovány/umístěny žádné odpady.
 - Doklady o předání odpadů ze stavby oprávněné osobě obsahující údaj o druhu a množství odpadů budou předloženy stavebnímu úřadu ke kolaudaci či k oznámení o ožívání stavby.
 - S odpady bude naloženo dle projektové dokumentace pro územní rozhodnutí.
5. Budou dodrženy podmínky uvedené ve vyjádření **Městské úřadu Česká Lípa, odboru životního prostředí** – závazné koordinované stanovisko zn. MUCL/24723/2019 ze dne 7. 3.2019 a to zejména orgánu veřejné správy v oblasti **ochrany ovzduší** podle zákona č. 201/2012 Sb., o ochraně ovzduší:
- Zemní a výkopové práce budou vedeny způsobem, který zajistí minimální prašnost. V případě potřeby budou prováděna účinná opatření k omezení prašnosti (zkrápění staveniště, čištění kol nákladních automobilů a stavebních mechanismů při výjezdu ze staveniště, čištění komunikací apod.).
 - Po ukončení stavebních prací bude ze staveniště odvezen veškerý vybouraný materiál ze zpevněných ploch a přebytečný výkopek (zemina), všechny pozemky dotčené stavbou budou uvedeny do původního stavu, včetně obnovy zatravněných ploch.
6. Budou dodrženy požadavky uvedené ve vyjádření společnosti **CETIN Česká telekomunikační infrastruktura a.s.** ze dne 28.3.2019, č.j. SOS-19VE 19-075056-0024 pro zajištění ochrany dodržení podmínek uvedených ve vyjádření o existenci energetického zařízení a to zejména

podmínky pro provádění činností v ochranných pásmech. V oblasti stavby, kde se nachází vedení a zařízení SEK, požadujeme respektovat ve stávajícím umístění a chránit před poškozením. V ochranném pásmu našeho vedení nesmí dojít ke snížení, či zvýšení stávající nivelety terénu. V místě kolize stavby s naším vedením požadujeme dodržet ČSN 736005, 736006. Veškeré práce v ochranném pásmu našeho vedení musí být prováděny ručně tak, jak je požadováno ve vyjádření o existenci SEK. Vytýčení naší kabelové trasy v místě stavby, bude provedeno na základě objednávky stavebníka dodavatelem uvedeným ve vyjádření o existenci SEK ze dne 18.3.2019, č.j. 0101078982. před záhozem a při každé kolizi stavby s naším vedením požadujeme přizvat k jeho kontrole (p. Přistoupil tel. 606037871). O provedené kontrole bude naším pracovníkem proveden zápis do stavebního deníku, který bude kontrolován při kolaudačním řízení stavby.

7. Budou dodrženy podmínky společnosti **ČEZ Distribuce, a.s.** zn. 1103442126 ze dne 5. 4.2019 - souhlas s činností v ochranném pásmu energetického zařízení budou dodrženy podmínky:
- Podmínkou pro zahájení činnosti v ochranném pásmu je platné vyjádření k existenci sítí v majetku společnosti ČEZ Distribuce, a. s., v daném zájmovém území a dodržení podmínek uvedených v tomto vyjádření.
 - Souběhy a křižovatky s elektrickými vedeními musí být provedeny v souladu s platnými normami a předpisy, zejména s ČSN EN 50110-1, ČSN EN 50423-3, PNE 33 0000-6, PNE 33 3301, ČSN EN 50341-3 pro venkovní vedení VN, ČSN 33 2000-5-52 a PNE 34 1050 pro kabelová vedení a ČSN 73 6005 o prostorovém uspořádání sítí technického vybavení.
 - Umístění stavby a provádění činností v ochranném pásmu elektrického zařízení bude prováděno podle projektové dokumentace vypracované Janem Alexou.
 - **Před realizací stavby požádá investor stavby nebo jeho zástupce na základě plné moci o vytýčení stávajícího podzemního vedení NN 0,4 kV v majetku ČEZ Distribuce, a.s.**
 - Písemný požadavek na vytyčení stávajícího podzemního kabelového vedení NN 0,4 kV v majetku ČEZ Distribuce, a.s. odevzdá investor stavby nebo jeho zástupce na společnost ČEZ Distribuce, a.s. prostřednictvím jejich zákaznických center, případně lze zaslat na korespondenční adresu společnosti ČEZ Distribuce, a.s., Guldnerova 19, 303 28 Plzeň.
 - **Stavba „ Město Ralsko, optická síť v místní části Kuřívody“ bude provedena takto: optický kabel v místě přiblížení s podzemním kabelovým vedením NN 0,4kV v majetku ČEZ Distribuce, a.s. v souběhu min. 0,3m (v chrániče 0,1m) a při křížení také 0,3 m (v chrániče 0,1 m).**
 - **Napájení kabely pro dva el. pilíře bude v místě přiblížení s podzemním kabelovým vedením NN 0,4kV v majetku ČEZ Distribuce, a.s. provedena v souběhu MIN. 0,05 a při křížení také 0,05 m.**
 - **Propoj optickým kabelem mezi č.p. 22 a č.p. 37 bude v místě přiblížení s podzemním kabelovým vedením NN 0,4kV v majetku ČEZ Distribuce, a.s. provedena v souběhu min. 0,3 m (v chrániče 0,01 m) a při křížení také 0,3 m (v chrániče 0,01m).**
 - **Před ukončením bude místo stavby křížení a souběhu se stávajícím podzemním kabelovým vedením v majetku ČEZ Distribuce, a.s. překontrolováno zaměstnanci ČEZ Distribuce a.s., odd. Č. Lípa vč. zápisu do montážního deníku stavby.**
 - Zemními pracemi nesmí být narušeno podzemní kabelové vedení NN 0,4 kV v majetku ČEZ Distribuce, a.s.
 - Výška krytí podzemního kabelového vedení NN 0,4 kV v majetku ČEZ Distribuce, a.s. bude zachována.
 - Výkopové práce v ochranném pásmu podzemních vedení budou prováděny ručně s největší opatrností.
 - Konstrukční vrstvy stavebních úprav nesmí zasahovat do stávajícího krytí podzemního kabelového vedení NN 0,4kV v majetku ČEZ Distribuce, a.s.
 - S kabely pod napětím je jakákoli manipulace zakázána.
 - Podzemní vedení je zakázáno přejíždět mechanizmy o celkové hmotnosti nad 6t.
 - Obnažené podzemní kabelové vedení NN 0,4kV v majetku ČEZ Distribuce, a.s. musí být chráněno před mechanickým poškozením a opatřeno výstražnou tabulkou.

- Zemními pracemi nesmí být narušeno uzemnění zařízení distribuční soustavy, při případném obnažení zemnicí pásky je nutné toto neprodleně ohlásit na poruchovou linku 800 850 860.
 - Jakékoliv poškození nebo mimořádné události, způsobené na elektrickém zařízení stavebníkem musí být neprodleně oznámeny na poruchovou linku 800 850 860 a budou opraveny na náklady viníka. Zahrnutí poškozených míst může být provedeno pouze po souhlasu vydaném naší společností.
 - Jakékoliv události mající vliv na provoz předmětných vedení musí být neprodleně oznámeny na poruchovou linku 800 850 860 nebo včas oznámeny naší společností.
8. Budou dodrženy podmínky uvedené ve vyjádření společnosti **EFIS s.r.o.** ze dne 25.2.2019, a to zejména:
- Stavebník uvědomí nejméně 14 dní před **zahájením** stavebních prací písemně společnost EFIS. Rovněž bude písemně oznámeno ukončení stavebních prací.
 - Stavebník **objedná vytýčení sítě datových kabelů** a zařízení při obnažení sítě rozvodů CZT pak stavebník následně objedná provedení kontroly obnažené sítě před záhozem a to nejpozději 7 dnů před zahájením zemních prací.
 - Stavebník bude postupovat tak, aby nedošlo ke změně hloubky uložení, prostorového uspořádání rozvodů CZT. Zemní práce v blízkosti rozvodů CZT (ochranná zóna) budou **prováděny ručně** a stavebník bude respektovat případné požadavky týkající se ochrany rozvodů CZT.
 - Při odkrytí je stavebník povinen zabezpečit odkryté rozvody CZT proti poškození, prověšení nebo odcizení. Každé způsobené nebo zjištěné poškození bude neprodleně hlášeno společnosti EFIS) email: ilaustria@ilaustria.cz).
 - Před záhozem výkopu obnažených rozvodů bude s předstihem 7dnů objednána kontrola rozvodů od pověřeného pracovníka společnosti EFIS, případně bude po dohodě provedena fotodokumentace míst křížení datových kabelů s rozvody CZT.
 - Nebudou-li dodrženy podmínky obsažené v tomto vyjádření, budou činnosti prováděné v ochranném pásmu rozvodů CZT posuzovány jako činnosti bez našeho předchozího souhlasu.
 - Veškeré náklady na vybudování optické datové sítě a uvedení rozvodů CZT do původního stavu (zасыпání) nese zhotovitel sítě, resp. stavebník.
9. Budou dodrženy podmínky uvedené v rozhodnutí **Městského úřadu Česká Lípa, odboru dopravy** podle ustanovení § 25 odst. 6 písm. d) zákona o pozemních komunikacích, v souladu s ustanovením § 67 odst. 1 zákona č. 500/2004 Sb., správní řád o povolení zvláštního užívání silnice II/268 na p.p.č. 148/1 a na p.p.č. 513, silnice III/27235 na p.p.č. 172/1, v k.ú. Kuřívody v obci Ralsko ze dne 10.4.2019, č.j. MUCL/35510/2019 a to zejména:
- Křížení silničního pozemku bude provedeno protlakem, startovací jáma bude umístěna na pozemku Libereckého kraje. Stavba bude provedena podélným uložením v nezpevněné části komunikace a dle podmínek, případné změny nutno předem konzultovat.
 - Zhotovitel musí postupovat dle technických zásad a podmínek, pro zásahy do povrchu komunikací, pro ukládání inženýrských sítí. Technické podmínky jsou veřejně přístupné na <http://www.ksslk.cz>.
 - Stavba musí být prováděna v souladu se zněním prováděcí vyhlášky č. 104/97 Sb. (ve znění pozdějších předpisů) §12, kterou se provádí zákon č.13/1997 Sb. (ve znění pozdějších předpisů) o pozemních komunikacích.
 - Krytí ukládané IS musí být v souladu s ČSN 73 6005.
 - Veškerá odvodňovací zařízení komunikací (silniční propustky, zatrubnění atd.) budou ukládány IS podcházena nebo obcházena.
 - Zhotovitel doloží po skončení stavebních prací dokumentaci ve stupni DSPS včetně fotodokumentace, která bude předána správci komunikace v tištěné podobě/elektronické podobě (formát *.dwg, *.pdf).
 - Stavbou nesmí dojít k narušení stávajícího odvodnění komunikace.

- Před prováděním prací požádá stavebník na odboru dopravy MěÚ Česká Lípa o vydání rozhodnutí zvláštního ožívání pro provádění prací (30 dní před zahájením prací).
10. Budou dodrženy podmínky **Krajské správy silnic Libereckého kraje** ze dne 27.3.2019, č.j. KSSLK/2381/2019:

Obecné technické podmínky zásahu do komunikace

- Stavba bude provedena dle předložené projektové dokumentace a dle našich podmínek, případné změny je nutno s námi předem konzultovat.
- Zhotovitel musí postupovat dle technických zásad a podmínek, pro zásahy do povrchu komunikací, pro ukládání inženýrských sítí. Technické podmínky jsou veřejně přístupné na <http://www.ksslk.cz>.
- Stavba musí být prováděna v souladu se zněním prováděcí vyhlášky č. 104/97 Sb. (ve znění pozdějších předpisů) §12, kterou se provádí zákon č.13/1997 Sb. (ve znění pozdějších předpisů) o pozemních komunikacích.
- Krytí ukládané IS musí být v souladu s ČSN 73 6005.
- Zhotovitel doloží po skončení stavebních prací dokumentaci ve stupni DSPS včetně fotodokumentace, která bude předána správci komunikace v tištěné podobě/elektronické podobě (formát *.dwg, *.pdf).

Specifické technické podmínky zásahu do komunikace**Provádění rýh a výkopu**

- Křížení komunikace bude provedeno protlakem v hloubce min. 1,2m. Montážní jámy budou umístěny na pozemku Libereckého kraje, v min. vzdálenosti 1m od hrany vozovky k hraně výkopu, stavbou nedojde k jejímu narušení AB krytu vozovky.
- Výkop v místě startovacích jam bude doplněn materiálem vhodným do násypů dle ČSN 73 6133 (odsouhlasí geolog stavby), který bude hutněn (dle ČSN 72 1006 tab. 4a5) po vrstvách max. 200 mm v případě změny materiálu či jeho vlastností (vlhkost) musí tento mat. ověřen laboratorní zkouškou. Povrch komunikace bude neprodleně provizorně opraven nebo bude provedena finální úprava.
- Při provádění zásypu a zejména pak při jeho hutnění je nutno dbát opatření na ochranu inženýrských sítí, které jsou v rýze uloženy, zhotovitel dále zodpovídá za zajištění soustavného odvodnění výkopu, za řádné zabezpečení stability výkopu a za případné škody na křížujícím a souběžném vedení všech inženýrských sítí (požadujeme předložit písemné předání jejich správcům).
- Výkopové práce v komunikacích ve vlastnictví Libereckého kraje nesmí být prováděny vzhledem ke klimatickým podmínkám v období od 1.11. do 31.3. roku následujícího.

Před zahájením prací požádá stavebník na odboru dopravy MěÚ Česká Lípa o vydání rozhodnutí povolení zvláštního užívání pro provádění prací a KSSLK – paní Kučerovou na tel.č. 725 691 310 o protokolární předání staveniště dotčeného úseku pozemní komunikace k provedení prací. Po ukončení akce bude KSSLK prokazatelně vyzvána k protokolárnímu převzetí provedené úpravy.

Požadujeme, aby oboustranně potvrzený protokol o provedeném zásahu do tělesa komunikace, byl jedním z podkladů pro uvedení stavby do užívání (pro vydání kolaudačního souhlasu).

Po ukončení stavby bude KSSLK prokazatelně vyzvána k protokolárnímu převzetí provedených úprav. Podmínkou převzetí je mj. předání výkresu skutečného provedení vyhotoveného geodetem a geometrického plánu pro zápis do katastru nemovitostí.

11. Budou dodrženy podmínky ochrany sítě kabelového vedení veřejného osvětlení společnosti **HITO s.r.o.** ze dne 4. 2.2019 uvedené v tomto vyjádření a to zejména:

Optická síť křížící podzemní kabelové vedení

V ochranných pásmech podzemních vedení je třeba dále dodržovat následující podmínky:

- Dodavatel prací musí před zahájením prací zajistit vytýčení podzemního zařízení a prokazatelně seznámit pracovníky, jichž se to týká, s jejich polohou a upozornit na odchylky od výkresové dokumentace.

- Výkopové práce do vzdálenosti 1 metr od osy (krajního) kabelu musí být prováděny ručně. V případě provedení sond (ručně) může být tato vzdálenost snížena na 0,5 metru.
 - Zemní práce musí být prováděny v souladu s ČSN 73 6133 Návrh a provádění zemního tělesa pozemních komunikací a při zemních pracích musí být dodrženo Nařízení vlády č. 591/2006 Sb., bližších minimálních požadavcích na bezpečnost a ochranu zdraví při práci na staveništích.
 - Místa křížení a souběhy ostatních zařízení se zařízeními energetiky musí být vyprojektovány a provedeny zejména dle ČSN 73 6005, ČSN EN 50 341-1,2, ČSN EN 50341-3-19, ČSN EN 50423-1, ČSN 33 2000-5-52 a PNE 33 3302.
 - Dodavatel prací musí oznámit příslušnému provozovateli distribuční soustavy zahájení prací minimálně 3 pracovní dny předem.
 - Při potřebě přejíždění trasy podzemních vedení vozidly nebo mechanismy je třeba po dohodě s provozovatelem provést dodatečnou ochranu proti mechanickému poškození.
 - Je zakázáno manipulovat s obnaženými kabely pod napětím. Odkryté kabely musí být za vypnutého stavu řádně vyvěšeny, chráněny proti poškození a označeny výstražnou tabulkou dle ČSN ISO 3864.
 - Před záhozem kabelové trasy musí být provozovatel kabelu vyzván ke kontrole uložení. Pokud tato organizace provádějící zemní práce neprovede, vyhrazuje si provozovatel distribuční soustavy právo nechat inkriminované místo znovu odkrýt.
 - Při záhozu musí být zemina pod kabely řádně udusána, kabely zapískovány a provedeno krytí proti mechanickému poškození.
 - Bez předchozího souhlasu je zakázáno snižovat nebo zvyšovat vrstvu zeminy nad kabelem.
 - Každé poškození zařízení provozovatele distribuční soustavy musí být okamžitě nahlášeno na kontaktní telefony uvedené ve vyjádření.
 - Ukončení stavby musí být neprodleně ohlášeno příslušnému provoznímu útvaru.
 - **Po dokončení stavby provozovatel veřejného osvětlení nesouhlasí s vyhlášením ochranného pásma nových rozvodů, které jsou budovány, protože se již jedná o práce v ochranném pásmu zařízení provozovatele soustavy. Případné opravy nebo rekonstrukce na svém zařízení nebude provozovatel rozvodů VO provádět na výjimku z ochranného pásma nebo na základě souhlasu s činností v tomto pásmu.**
 - Případné nedodržení uvedených podmínek bude řešeno příslušným stavebním úřadem nebo nahlášeno a nahlášeno jako správní delikt ve smyslu příslušného ustanovení zákona spočívající v porušení zákazu provádět činnosti v ochranných pásmech dle § 46 uvedeného zákona.
12. Bude dodrženy podmínky uvedené v rozhodnutí **Městského úřadu Ralsko**, Odboru kanceláře tajemníka, Odd. rozvoje, MH a ŽP, **silniční správní úřad**, zn. MURALSKO/0499/2019 ze dne 14. 2.2019 a to zejména:
- Umístění sítí musí být v souladu s ustanovením § 36 zákona o pozemních komunikacích a § 50 vyhlášky č. 104/1997 Sb., kterou se provádí zákon o pozemních komunikacích, ve znění pozdějších předpisů.
 - Křížení s místní komunikací 1c na pozemku p.č. 70/2 a 3c na pozemku p.č. 297/3 ostatní plocha k.ú. Kuřívody bude řešeno protlakem.
 - Před prováděním výkopových prací je třeba požádat MěÚ Ralsko, odbor kanceláře tajemníka, odd. rozvoje, MH a ŽP, o vydání povolení zvláštního užívání silničního pozemku podle § 25, odst. 6, písm. c), bod 3 zákona č.13/1997 Sb., o pozemních komunikacích, ve znění pozdějších předpisů.
13. V lokalitě byla provedena plošná sanace pouze do hloubky 0,30 m, je nutné před zahájením jakýchkoliv výkopových prací provést pyrotechnický průzkum nebo pyrotechnický dohled nad prováděním zemních prací (oprávněnou osobou).
14. Stavebník je povinen již v době přípravy stavby splnit oznamovací povinnost vůči Archeologickému ústavu AV ČR v Praze ve smyslu § 22, odst. 2 zákona č. 20/1987 Sb., o státní památkové péči, ve

znění pozdějších předpisů formou Oznámení o stavebním či jiném záměru v území s archeologickými nálezy, který může poškodit či zničit archeologické nálezy v jejich původním uložení, tj. v zemi a umožnit jemu nebo oprávněné organizaci provést na dotčeném území záchranný archeologický výzkum.

Doporučujeme informovat předem o záměru i oprávněnou organizaci, v tomto případě Vlastivědné muzeum a galerii v České Lípě (Mgr. V. Peša, P. Jenč, V. Novák, tel. 487 824 145; 605 245 855; 720 636 237), zaslat oprávněné organizaci plánovou dokumentaci a po uzavření dohody informovat o harmonogramu zemních prací.

15. Položení tras podzemních kabelových rozvodů pro umístění optických kabelů může být v souladu s § 119 a § 122 stavebního zákona užíváno po jejím dokončení jen na základě **kolaudačního souhlasu**.

Účastníci řízení, na něž se vztahuje rozhodnutí správního orgánu:

METRONET s.r.o., Maltézské náměstí č.p. 537/4, Praha 1-Malá Strana, 118 00 Praha 011

Město Ralsko, Kuřívody č.p. 701, Ralsko, 471 24 Mimoň

Liberecký kraj, U Jezu č.p. 642/2a, Liberec IV-Perštýn, 460 01 Liberec 1

Krajská správa silnic Libereckého kraje, příspěvková organizace, České mládeže č.p. 632/32, Liberec VI-Rochlice, 460 06 Liberec 6

EFIS s.r.o., Dlouhá č.p. 733/29, 110 00 Praha 1-Staré Město

HITO spol. s r.o., Partyzánská č.p. 1165, 470 01 Česká Lípa 1

Severočeské vodovody a kanalizace, a.s., Přítkovská č.p. 1689/14, Trnovany, 415 01 Teplice 1

ČEZ Distribuce, a. s., Teplická č.p. 874/8, Děčín IV-Podmokly, 405 02 Děčín 2

Česká telekomunikační infrastruktura a.s., Olšanská č.p. 2681/6, 130 00 Praha 3-Žižkov

Odůvodnění:

Dne 15. 4.2019 podal žadatel žádost o vydání rozhodnutí o umístění stavby.

Stavební úřad oznámil dne 17.4.2019 pod č.j. MURA/1422/2019 zahájení územního řízení známým účastníkům řízení a dotčeným orgánům. Současně podle ustanovení § 87 odst. 1 stavebního zákona upustil od ústního jednání, protože mu byly dobře známy poměry staveniště v území a žádost poskytovala dostatečný podklad pro posouzení záměru, a stanovil, že ve lhůtě do 15 dnů od doručení tohoto oznámení mohou účastníci řízení uplatnit své námitky a dotčené orgány svá závazná stanoviska.

Vzhledem k velkému počtu účastníků řízení bylo oznámení o zahájení řízení a další úkony v řízení doručovány v souladu s § 144 odst. 6 správního řádu.

Účastníci řízení mohli podle § 114 odst. 1 stavebního zákona uplatnit námitky proti projektové dokumentaci, způsobu provádění a užívání stavby nebo požadavkům dotčených orgánů, pokud je jimi přímo dotčeno jeho vlastnické právo nebo právo založené smlouvou provést stavbu nebo opatření nebo právo odpovídající věcnému břemenu k pozemku nebo stavbě. Účastník řízení ve svých námitkách mohl uvést skutečnosti, které zakládají jeho postavení jako účastníka řízení, a důvody podání námitek; k námitkám, které překračují uvedený rozsah, se nepřihlíží. K námitkám účastníků řízení, které byly nebo mohly být uplatněny při územním řízení, při pořizování regulačního plánu nebo při vydání územního opatření o stavební uzávěře anebo územního opatření o asanaci území, se podle § 114 odst. 2 stavebního zákona nepřihlíží.

Dotčené orgány a účastníci řízení mohli závazná stanoviska a námitky, popřípadě důkazy uplatnit ve stanovené lhůtě, jinak k nim nebylo přihlédnuto. Dotčeným orgánům a účastníkům řízení bylo umožněno nahlédnout do podkladů pro vydání rozhodnutí.

Stavební úřad v provedeném územním řízení přezkoumal předloženou žádost, projednal ji s účastníky řízení a dotčenými orgány a zjistil, že jejím uskutečněním nejsou ohroženy zájmy chráněné stavebním zákonem, předpisy vydanými k jeho provedení a zvláštními předpisy. Umístění stavby je v souladu se schválenou územně plánovací dokumentací a vyhovuje obecným požadavkům na výstavbu.

Jedná se o stavbu technické infrastruktury vedení distribuční soustavy elektřiny uvedenou v § 103 odst. 4 stavebního zákona, která nevyžaduje stavební povolení ani ohlášení. Územní souhlas postačí v případech

stavebních záměrů uvedených v § 103 stavebního zákona. Vzhledem k tomu, že záměr vyžaduje nové nároky na technickou infrastrukturu a je třeba stanovit podmínky pro umístění stavby, bylo pro stavební záměr vydáno územní rozhodnutí o umístění stavby.

Základní koncepce technické infrastruktury je znázorněna v grafické příloze územního plánu ve Výkresu technické infrastruktury (3), kde jsou zakresleny pouze liniové a plošné prvky technické infrastruktury nadřazených systémů prokazujících jejich celistvost a napojení rozvojových ploch. **Činnosti, stavby a zařízení technické infrastruktury tvoří jako základní vybavenost území za stanovených podmínek podmíněně přípustné využití všech zastavěných a zastavitelných, nezastavěných a nezastavitelných ploch.**

Zastupitelstvo Města Ralsko vydalo usnesením ze dne 17.12.2014, č Z-01/03/14 územní plán Ralsko s nabytím účinnosti dne 21.1.2015. V tomto územním plánu Ralsko je předmětný záměr stavby v k.ú. Kuřívody umístěn v plochách, které jsou součástí plochy smíšené obytné (SO), plochy dopravní infrastruktury – silniční (DS), plochy smíšených aktivit (SA), plochy občanského vybavení – veřejná infrastruktura (OV), plochy veřejných prostranství (P). Z výše uvedeného vyplývá, že navrhovaná stavba provedení tras (položení mikrochráničků) venkovních kabelových rozvodů a přípojek k jednotlivým objektům pro umístění optických kabelů je v souladu s navrženým využitím ploch územním plánem.

Vlastníkem pozemků parc. č. **8** (zastavěná plocha a nádvoří), parc. č. **9** (zastavěná plocha a nádvoří), parc. č. **15/1** (zastavěná plocha a nádvoří), parc. č. **15/2** (zastavěná plocha a nádvoří), parc. č. **69/2** (ostatní plocha), parc. č. **70/2** (ostatní plocha), parc. č. **148/2** (ostatní plocha), parc. č. **280/3** (ostatní plocha), parc. č. **284/3** (ostatní plocha), parc. č. **297/1** (ostatní plocha), parc. č. **297/3** (ostatní plocha), parc. č. **301/3** (ostatní plocha), parc. č. **301/6** (ostatní plocha), parc. č. **306/1** (ostatní plocha), parc. č. **306/9** (ostatní plocha), parc. č. **315/16** (ostatní plocha), parc. č. **315/58** (ostatní plocha), parc. č. **315/59** (ostatní plocha), parc. č. **315/61** (ostatní plocha), parc. č. **315/71** (ostatní plocha), parc. č. **458** (ostatní plocha), parc. č. **590/1** (ostatní plocha), parc. č. **590/3** (ostatní plocha) vše v katastrálním území **Kuřívody** je **město Ralsko, Kuřívody č.p. 701, Ralsko, 471 24 Mimoň**.

Vlastníkem pozemků parc. č. **148/1** (ostatní plocha), parc. č. **172/1**, parc. č. **513** (ostatní plocha) vše v katastrálním území **Kuřívody** je **Liberecký kraj, U Jezu č.p. 642/2a, Liberec IV-Perštýn, 460 01 Liberec 1, ve správě: Krajská správa silnic Libereckého kraje, příspěvková organizace, České mládeže č.p. 632/32, Liberec VI-Rochlice, 460 06 Liberec 6**.

Součástí doložených dokladů je souhlas se stavbou na pozemku v majetku města Ralsko ze dne 12.2019, č.j. MURA/2019/EO/036/mst. Dále byla doložena smlouva o smlouvě budoucí o uzavření budoucí smlouvy o zřízení služebnosti inženýrské sítě ze dne 12. 2.2019.

Součástí doložených dokladů je souhlas se stavbou na pozemku v majetku Liberecký kraj, U Jezu č.p. 642/2a, Liberec IV-Perštýn, 460 01 Liberec 1, ve správě: Krajská správa silnic Libereckého kraje, příspěvková organizace, České mládeže č.p. 632/32, Liberec VI-Rochlice, 460 06 Liberec 6 ze dne 27.3.2019, č.j. KSSLK/2381/2019. Dále byla doložena smlouva o smlouvě budoucí o uzavření budoucí smlouvy o zřízení služebnosti inženýrské sítě ze dne 5. 3.2019.

Účastníci územního řízení dle § 85 odst. 1 a) stavebního zákona:

METRONET s.r.o., IDDS: 84kbicx

sídlo: Maltézské náměstí č.p. 537/4, Praha 1-Malá Strana, 118 00 Praha 011

Účastníci územního řízení dle § 85 odst. 1 b) stavebního zákona:

Město Ralsko, Kuřívody č.p. 701, Ralsko, 471 24 Mimoň

Účastníci územního řízení dle § 85 odst. 2 a) stavebního zákona:

Město Ralsko, Kuřívody č.p. 701, Ralsko, 471 24 Mimoň

Liberecký kraj, IDDS: c5kbvkw

sídlo: U Jezu č.p. 642/2a, Liberec IV-Perštýn, 460 01 Liberec 1

ve správě: Krajská správa silnic Libereckého kraje, příspěvková organizace, IDDS: bdnkk7w
sídlo: České mládeže č.p. 632/32, Liberec VI-Rochlice, 460 06 Liberec 6
EFIS s.r.o., IDDS: 8gx25bv
sídlo: Dlouhá č.p. 733/29, 110 00 Praha 1-Staré Město
HITO spol. s r.o., IDDS: r6hacwg
sídlo: Partyzánská č.p. 1165, 470 01 Česká Lípa 1
Severočeské vodovody a kanalizace, a.s., IDDS: f7rf9ns
sídlo: Přítkovská č.p. 1689/14, Trnovany, 415 01 Teplice 1
ČEZ Distribuce, a. s., IDDS: v95uqfy
sídlo: Teplická č.p. 874/8, Děčín IV-Podmokly, 405 02 Děčín 2
Česká telekomunikační infrastruktura a.s., IDDS: qa7425t
sídlo: Olšanská č.p. 2681/6, 130 00 Praha 3-Žižkov

Účastníci územního řízení dle § 85 odst. 2 b) stavebního zákona – vlastníci sousedních staveb a pozemků:

Osoby s vlastnickými nebo jinými věcnými právy k sousedním pozemkům:

parc. č. 2, 3, 5, 15/3, 280/12, 300, 302/3, 303/3, 304/4, 305/1, 306/10, 306/15, 306/16, 306/17, 306/18, 306/19, 306/20, 306/21, 306/22, 306/23, 306/24, 306/25, 306/32, 306/37, 306/38, 306/39, 306/40, 306/41, 306/52 v katastrálním území Kuřívody

Osoby s vlastnickými nebo jinými věcnými právy k sousedním stavbám:

Ralsko, Kuřívody č.p. 701, č.p. 703, č.p. 700, č.p. 704, č.p. 500, č.p. 503, č.p. 508, č.p. 514 a č.p. 538

Účastníkům řízení dle § 85 odst. 2 písm. b) oznámení o zahájení územního řízení a další úkony v řízení jsou doručovány dle § 144 odst. 6 správního řádu veřejnou vyhláškou. Tyto účastníci se identifikují označením pozemků a staveb evidovaných v katastru nemovitostí dotčených vlivem záměru.

K žádosti bylo doloženo a svá stanoviska sdělili:

- 2 x dokumentace zpracovaná Ing. Václavem Vlachem – projektová činnost elektro, Budyšínská 2539, 470 06 Česká Lípa 6 - autorizovaným inženýrem pro techniku prostředí staveb, specializace elektrotechnická zařízení, ČKAIT 0500404, dokumentace z 01/2019.
- Smlouva o smlouvě budoucí o zřízení služebnosti inženýrské sítě – město Ralsko ze dne 12.2.2019.
- Smlouva o smlouvě budoucí o zřízení služebnosti č.j. OLP/507/2019 - Liberecký kraj ze dne 5.3.2019.
- Město Ralsko – vyjádření ke stavbě č.j. MURA/2019/EO ze dne 12.2.2019.
- Městský úřad Ralsko, odbor kanceláře tajemníka, odd. rozvoje, MH a ŽP – rozhodnutí o povolení zvláštního užívání silničního pozemku – místní komunikace 1c (pozemek 70/2 k.ú. Kuřívody) a 3c (pozemek p.č. 297/3 ostatní plocha k.ú. Kuřívody) pro stavbu optické sítě ze dne 14. 2.2019, č.j. MURALSKO/0499/2019.
- Krajský úřad Libereckého kraje, odbor životního prostředí a zemědělství – stanovisko ze dne 20.2.2019, č.j. KUKL 9972/2019.
- Městský úřad Česká Lípa, odbor životního prostředí – koordinované závazné stanovisko ze dne 7.3.2019, č.j. MUCL/24723/2019.
- Městský úřad Mimoň, Odbor výstavby, dopravy, zemědělství a životního prostředí – stanovisko ze dne 7.2.2019, č.j. MUMI 988/2019.
- Ministerstvo životního prostředí, odbor environmentálních rizik a ekologických škod – stanovisko ze dne 20.2.2019, č.j. MZP/2019/750/616.
- DIAMO, státní podnik – vyjádření k akci ze dne 11.2.2019, D200/02334/2019.
- EFIS s.r.o. – souhlas s obsahem dokumentace ze dne 25.2.2019.
- Ministerstvo obrany ČR, oddělení ochrany zájmů – souhlas s realizací stavby ze dne 7.2.2019.

- UPC Česká republika – vyjádření k existenci sítí ze dne 30.1.2019, č.j. E001560/19.
- HITO s.r.o. – stanovisko provozovatele veřejného osvětlení ze dne 6.2.2019.
- Severočeské vodovody a kanalizace, a.s. – vyjádření k realizaci stavby O19690007562/OTPCLI/če ze dne 7.2.2019.
- GridServices, s.r.o. – vyjádření k existenci sítí ze dne 18.3.2019.
- ČEZ Distribuce a.s., Teplická 874/8, 405 02 Děčín - vyjádření k existenci energetického zařízení v majetku společnosti ze dne 18.3.2019, č.j. 0101078982.
- ČEZ ICT Services a.s., Duhová 1531/3, 140 53 Praha 4 - vyjádření k existenci komunikačního zařízení v majetku společnosti ze dne 18.3.2017, č.j. 0700024775.
- Telco Pro Services, a.s., Duhová 1531/3, 140 53 Praha 4 - vyjádření k existenci komunikačního zařízení v majetku společnosti ze dne 18.3.2019, č.j. 0200884403.
- CETIN – vyjádření o existenci sítě elektronických komunikací č.j. 575842/19 ze dne 21.3.2019.
- Krajská správa silnic Libereckého kraje, příspěvková organizace – vyjádření k akci ze dne 27.3.2019, č.j. KSSLK/2381/2019.
- CETIN – stanovisko k projektové dokumentaci ze dne 28.3.2019, č.j. SOS-19VE 19-075056-0024.
- ČEZ Distribuce a.s., Teplická 874/8, 405 02 Děčín – souhlas s umístěním stavby a s prováděním činností v ochranném pásmu elektrického zařízení ze dne 5.4.2019.
- Severočeské vodovody a kanalizace, a.s. – vyjádření o existenci sítí SCVKZAD7672 ze dne 13.9.2017.
- Městský úřad Česká Lípa, Odbor dopravy – rozhodnutí podle ustanovení §25 odst.6 písm d) zákona o pozemních komunikacích zvláštní užívání silnice II/268 na p.p.č. 148/1 a na p.p.č. 513, silnice III/27235 na p.p.č. 172/1 v k.ú. Kuřívody ze dne 10.4.2019, č.j. MUCL/35510/2019.

Stavební úřad zajistil vzájemný soulad předložených závazných stanovisek **dotčených orgánů vyžadovaných zvláštními předpisy a zahrnul je do podmínek rozhodnutí. Městský úřad Česká Lípa, odbor životního prostředí - podmínka č. 4, 5, Městský úřad Česká Lípa, odbor dopravy – podmínka č. 9.**

Do podmínek rozhodnutí stavební úřad zahrnul podmínky uvedené ve vyjádření správců IS a zařízení. Severočeské vodovody a kanalizace a.s. - podmínka č. 3, ČEZ Distribuce a.s. – podmínka č. 7, CETIN Česká telekomunikační infrastruktura a.s. – podmínka č. 6, HITO s.r.o. – podmínka č. 11, EFIS s.r.o. – podmínka č. 8.

Dále podmínky Krajské správy silnic Libereckého kraje - *podmínka č. 10*, Městského úřadu Ralsko, odbor kancelář tajemníka, odd. rozvoje, MH a ŽP jako příslušný silniční správní úřad - *podmínka č. 15*, města Ralsko – *podmínka č. 12*.

Stavební úřad rozhodl, jak je uvedeno ve výroku rozhodnutí, za použití ustanovení právních předpisů ve výroku uvedených.

Vypořádání s návrhy a námitkami účastníků:

Účastníci se k podkladům rozhodnutí nevyjádřili.

Poučení účastníků:

Proti tomuto rozhodnutí se lze odvolat do 15 dnů ode dne jeho oznámení ke Krajskému úřadu Libereckého kraje podáním u zdejšího správního orgánu.

Odvolání se podává s potřebným počtem stejnopisů tak, aby jeden stejnopis zůstal správnímu orgánu a aby každý účastník dostal jeden stejnopis. Nepodá-li účastník potřebný počet stejnopisů, vyhotoví je správní orgán na náklady účastníka. Odvoláním lze napadnout výrokovou část rozhodnutí, jednotlivý výrok nebo jeho vedlejší ustanovení. Odvolání jen proti odůvodnění rozhodnutí je nepřípustné.

Stavební úřad po dni nabytí právní moci územního rozhodnutí doručí žadateli stejnopis písemného vyhotovení územního rozhodnutí opatřený doložkou právní moci spolu s ověřenou grafickou přílohou, stejnopis písemného vyhotovení územního rozhodnutí opatřený doložkou právní moci doručí, jde-li o stavby podle § 15 nebo 16 stavebního zákona, také stavebnímu úřadu příslušnému k povolení stavby.

Rozhodnutí má podle § 93 odst. 1 stavebního zákona platnost 2 roky. Podmínky rozhodnutí o umístění stavby platí po dobu trvání stavby či zařízení, nedošlo-li z povahy věci k jejich konzumaci.



Renáta Badalcová
vedoucí odboru stavební úřad

Poplatek:

Správní poplatek podle zákona č. 634/2004 Sb., o správních poplatcích položky 17 odst. 1 písm. e) ve výši 1000 Kč byl zaplacen dne 18. 4.2019.

Příloha rozhodnutí:

grafická příloha rozhodnutí

Obdrží:

účastníci územního řízení dle § 85 odst. 1 a) stavebního zákona – jednotlivě

METRONET s.r.o., IDDS: 84kbicx

sídlo: Maltézské náměstí č.p. 537/4, Praha 1-Malá Strana, 118 00 Praha 011

účastníci územního řízení dle § 85 odst. 1 b) stavebního zákona – jednotlivě

Město Ralsko, Kuřívody č.p. 701, Ralsko, 471 24 Mimoň

účastníci územního řízení dle § 85 odst. 2 a) stavebního zákona – jednotlivě

Město Ralsko, Kuřívody č.p. 701, Ralsko, 471 24 Mimoň

Liberecký kraj, IDDS: c5kbvkw

sídlo: U Jezu č.p. 642/2a, Liberec IV-Perštýn, 460 01 Liberec 1

Krajská správa silnic Libereckého kraje, příspěvková organizace, IDDS: bdnkk7w

sídlo: České mládeže č.p. 632/32, Liberec VI-Rochlice, 460 06 Liberec 6

EFIS s.r.o., IDDS: 8gx25bv

sídlo: Dlouhá č.p. 733/29, 110 00 Praha 1-Staré Město

HITO spol. s r.o., IDDS: r6hacwg

sídlo: Partyzánská č.p. 1165, 470 01 Česká Lípa 1

Severočeské vodovody a kanalizace, a.s., IDDS: f7rf9ns

sídlo: Přítkovská č.p. 1689/14, Trnovany, 415 01 Teplice 1

ČEZ Distribuce, a. s., IDDS: v95uqfy

sídlo: Teplická č.p. 874/8, Děčín IV-Podmokly, 405 02 Děčín 2

Česká telekomunikační infrastruktura a.s., IDDS: qa7425t

sídlo: Olšanská č.p. 2681/6, 130 00 Praha 3-Žižkov

účastníci územního řízení dle § 85 odst. 2 b) stavebního zákona – vlastníci sousedních staveb a pozemků – doručení prostřednictvím veřejné vyhlášky:

Sevdalin Kralew Arsov, Kuřívody č.p. 538, Ralsko, 471 24 Mimoň
Emiliya Balakshey, Kuřívody č.p. 534, Ralsko, 471 24 Mimoň
Volodymyr Balakshey, Kuřívody č.p. 534, Ralsko, 471 24 Mimoň
Nina Balakšejová, Kuřívody č.p. 518, Ralsko, 471 24 Mimoň
Hana Blümelová, Vínec č.p. 29, 293 01 Mladá Boleslav 1
Bořivoj Boháček, Kuřívody č.p. 533, Ralsko, 471 24 Mimoň
Zuzana Boháčková, Kuřívody č.p. 533, Ralsko, 471 24 Mimoň
Nina Brožková, Kuřívody č.p. 537, Ralsko, 471 24 Mimoň
Kristýna Cecavová, Boleslavská č.p. 664, 294 01 Bakov nad Jizerou
Pavel Černoguz, Kuřívody č.p. 538, Ralsko, 471 24 Mimoň
Vitalij Erps, Kuřívody č.p. 522, Ralsko, 471 24 Mimoň
Halina Erpsová, Kuřívody č.p. 522, Ralsko, 471 24 Mimoň
Andrej Faltus, Kuřívody č.p. 533, Ralsko, 471 24 Mimoň
Viktor Faltus, Kuřívody č.p. 533, Ralsko, 471 24 Mimoň
Natalie Faltusová, Kuřívody č.p. 533, Ralsko, 471 24 Mimoň
Nina Faltusová, Kuřívody č.p. 533, Ralsko, 471 24 Mimoň
Jiří Frei, Kuřívody č.p. 531, Ralsko, 471 24 Mimoň
Boris Gabriel, Školní č.p. 1147, 294 01 Bakov nad Jizerou
Světлана Gabrielová, Kuřívody č.p. 529, Ralsko, 471 24 Mimoň
Milan Geissler, Kuřívody č.p. 537, Ralsko, 471 24 Mimoň
Anatolij Goloťuk, Kuřívody č.p. 538, Ralsko, 471 24 Mimoň
Irena Goloťuková, Kuřívody č.p. 538, Ralsko, 471 24 Mimoň
Vladislav Gruško, Kuřívody č.p. 536, Ralsko, 471 24 Mimoň
Jaroslav Hlaváč, Kuřívody č.p. 517, Ralsko, 471 24 Mimoň
Květuše Hlaváčová, Kuřívody č.p. 517, Ralsko, 471 24 Mimoň
Jiří Hrabčenko, Kuřívody č.p. 535, Ralsko, 471 24 Mimoň
Valentina Hrubá, Kuřívody č.p. 524, Ralsko, 471 24 Mimoň
Boris Hrubý, Kuřívody č.p. 524, Ralsko, 471 24 Mimoň
Silvie Hutníková, Kuřívody č.p. 520, Ralsko, 471 24 Mimoň
Galyna Cherna, Kuřívody č.p. 519, Ralsko, 471 24 Mimoň
Marcela Chovancová, Kuřívody č.p. 532, Ralsko, 471 24 Mimoň
Ing. Světлана Jahodková, Kuřívody č.p. 534, Ralsko, 471 24 Mimoň
Miroslav Janošek, Zhořelecká č.p. 2522, 470 06 Česká Lípa 6
Miroslava Janošková, Zhořelecká č.p. 2522, 470 06 Česká Lípa 6
Ivana Jarošová, Kuřívody č.p. 535, Ralsko, 471 24 Mimoň
Emílie Jeňková, Kuřívody č.p. 533, Ralsko, 471 24 Mimoň
Vladimír Knap, Kuřívody č.p. 538, Ralsko, 471 24 Mimoň
Ludmila Knapová, Kuřívody č.p. 538, Ralsko, 471 24 Mimoň
Vladimír Kozlenko, Kuřívody č.p. 533, Ralsko, 471 24 Mimoň
Lidie Kozlenková, Kuřívody č.p. 533, Ralsko, 471 24 Mimoň
Ladislav Laušman, Kuřívody č.p. 538, Ralsko, 471 24 Mimoň
Lenka Laušmanová, Kuřívody č.p. 538, Ralsko, 471 24 Mimoň
Anatolij Machoňa, Kuřívody č.p. 537, Ralsko, 471 24 Mimoň
Inna Machoňová, Kuřívody č.p. 526, Ralsko, 471 24 Mimoň
Ljudmila Malina, Kuřívody č.p. 538, Ralsko, 471 24 Mimoň
Viktor Malina, Kuřívody č.p. 538, Ralsko, 471 24 Mimoň
Elena Malinová, Kuřívody č.p. 525, Ralsko, 471 24 Mimoň
Věra Maševská, Kuřívody č.p. 533, Ralsko, 471 24 Mimoň
Alexei Melnitchouk, Kuřívody č.p. 525, Ralsko, 471 24 Mimoň
Město Ralsko, Kuřívody č.p. 701, Ralsko, 471 24 Mimoň
Jurij Mikolajčuk, Kuřívody č.p. 535, Ralsko, 471 24 Mimoň
Natalia Novak, Kuřívody č.p. 528, Ralsko, 471 24 Mimoň

Jana Novosadová, Kuřívody č.p. 534, Ralsko, 471 24 Mimoň
Irina Paturova, Kuřívody č.p. 536, Ralsko, 471 24 Mimoň
Klára Paturova, Kuřívody č.p. 534, Ralsko, 471 24 Mimoň
Pavel Pekař, Kuřívody č.p. 538, Ralsko, 471 24 Mimoň
Jaroslav Pelc, Kuřívody č.p. 523, Ralsko, 471 24 Mimoň
Anna Pelcová, Kuřívody č.p. 530, Ralsko, 471 24 Mimoň
Jevgenija Pelcová, Kuřívody č.p. 523, Ralsko, 471 24 Mimoň
Vladimír Pišel, Kuřívody č.p. 533, Ralsko, 471 24 Mimoň
Mykola Radionov, Kuřívody č.p. 536, Ralsko, 471 24 Mimoň
Suzanne Suslova, Vranovská č.p. 645, 471 24 Mimoň I
Naděžda Těřeščenková, Kuřívody č.p. 536, Ralsko, 471 24 Mimoň
Tetyana Vakarova, Kuřívody č.p. 535, Ralsko, 471 24 Mimoň
Gennadij Vesnenko, Kuřívody č.p. 535, Ralsko, 471 24 Mimoň
Inna Vesnenková, Kuřívody č.p. 535, Ralsko, 471 24 Mimoň
Sergej Vlačiha, Kuřívody č.p. 533, Ralsko, 471 24 Mimoň
Valentýn Vyskočil, Kuřívody č.p. 536, Ralsko, 471 24 Mimoň

Toto oznámení musí být vyvěšeno po dobu 15 dnů na úřední desce MěÚ Ralsko.

Vyvěšeno dne: 9. 5. 2019



Sejmuto dne:

Razítko, podpis orgánu, který potvrzuje vyvěšení a sejmnutí oznámení.

Současně úřad pro vyvěšení a podání zprávy o vyvěšení potvrzuje, že tato písemnost **byla zveřejněna způsobem umožňujícím dálkový přístup, podle věty druhé § 25 odst. 2 zákona 500/2004 Sb.** (správní řád).

Le'uson'

Podpis oprávněné osoby, potvrzující vyvěšení
Razítko:



Podpis oprávněné osoby, potvrzující sejmnutí
Razítko:

dotčené správní úřady – jednotlivě:

Městský úřad Česká Lípa, odbor životního prostředí, IDDS: bkfbe3p

sídlo: náměstí T. G. Masaryka č.p. 1/1, 470 01 Česká Lípa 1


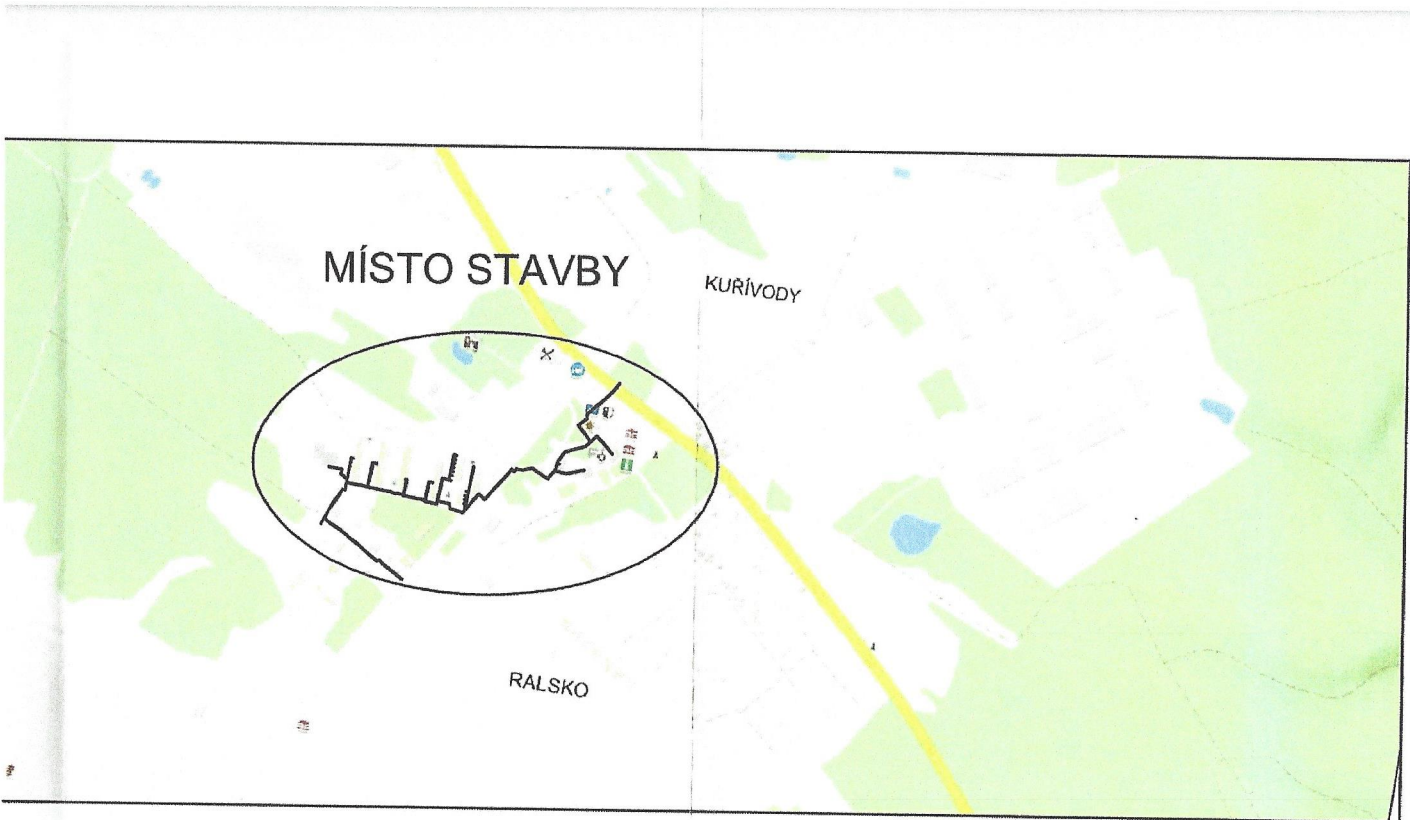
Krajský úřad Libereckého kraje, odbor životního prostředí a zemědělství, IDDS: c5kbvkw

sídlo: U Jezu č.p. 642/2a, Liberec IV-Perštýn, 460 01 Liberec 1


pro spis

h d. 6/1/2019

příloha k rozhodnutí č. MURA/1573/2019 : situace širších vztahů – místní část Kuriřvody



DOKUMENTACE PRO ÚZEMNÍ ŘÍZENÍ

Hlavní inženýr projektu: Ing. Václav VLACH	Vypracoval: Ing. Václav VLACH	 Ing. Václav VLACH projektová činnost elektro Budyšínská 2539, 470 06 Česká Lípa mobil: 608024967 e-mail: vvlproj@volny.cz
Odběratel: METRONET, s.r.o., Maltézské nám. 537/4, Praha 1	Název akce:	



IČ: 00831514
 IDDS: xzbtisz
www.mestoralsko.cz

Fax: 487 898 134
 Tel.: 487 898 160
 E-mail: kadasova@mestoralsko.cz