

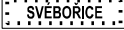



INFORMATIVNÍ JEVY

STAV	NÁVRH	PŘESTAVBY
		
		
 SVĚBORICE		
		








HRANICE LIBERECKÉHO KRAJE

HRANICE ŘEŠENÉHO ÚZEMÍ – HRANICE OBCE

HRANICE, NÁZEV KATASTRÁLNÍCH ÚZEMÍ

HRANICE POZEMKOVÝCH PARCEL

POZEMKY DLE KATASTRU NEMOVITOSTÍ

PLOCHY URČENÉ K PLNĚNÍ FUNKCÍ LESA

PLOCHY TRVALÝCH TRAVNÍCH POROSTŮ

PLOCHY ORNÉ PŮDY

PLOCHY ZAHRAD A SADŮ

PLOCHY VODNÍ A VODOHOSPODÁŘSKÉ

PLOCHY OSTATNÍ







PLOCHY ZASTAVĚNÉ A NÁDVOŘÍ

ZEMĚDĚLSKÝ PŮDNÍ FOND

 5.31.11 IV.		
----------------------------------------------------------------------------------------------------	--	--

BONITOVANÉ PŮDNĚ EKOLOGICKÉ JEDNOTKY - HRANICE, KÓD, TŘÍDA OCHRANY

SCHVALOVANÉ JEVY

STAV / PLOCHY STABILIZOVANÉ	NÁVRH / PLOCHY ZMĚN ZASTAVITELNÉ, NEZASTAVITELNÉ	NÁVRH / PLOCHY ZMĚN PŘESTAVBY
		
		
		
		

ZASTAVĚNÉ ÚZEMÍ VYMEZENÉ K DATU 30.5.2014

LOKALITY ZÁBORŮ PŮDNÍHO FONDU HODNOCENÉ

LOKALITY ZÁBORŮ PŮDNÍHO FONDU NEHODNOCENÉ

LOKALITY ZÁBORŮ PŮDNÍHO FONDU - ZMĚNA Č.1