




INFORMATIVNÍ JEVY

STAV	NÁVRH	PŘESTAVBY	ÚZEMNÍ REZERVY
			
 SVĚBORICE			
			

HRANICE ŘEŠENÉHO ÚZEMÍ – HRANICE OBCE

HRANICE, NÁZEV KATASTRÁLNÍCH ÚZEMÍ

HRANICE POZEMKOVÝCH PARCEL

SCHVALOVANÉ JEVY

STAV / PLOCHY STABILIZOVANÉ	NÁVRH / PLOCHY ZMĚN ZASTAVITELNÉ, NEZASTAVITELNÉ	NÁVRH / PLOCHY ZMĚN PŘESTAVBY	ÚZEMNÍ REZERVY
	Z105		
	DV.1.10.00		

PLOCHY ZMĚN - ZASTAVITELNÉ - HRANICE, OZNAČENÍ
KÓDY VYUŽITÍ PLOCH VČETNĚ PROSTOROVÉ REGULACE
(FUKCE.PODLAŽNOST.Kn.Kz)

**PLOCHY S ROZDÍLNÝM ZPŮSOBEM VYUŽITÍ
- ZASTAVĚNÉ, ZASTAVITELNÉ, PŘESTAVBY**

			
---	--	--	--

PLOCHY DOPRAVNÍ INFRASTRUKTURY - VYBAVENÍ (DV)

DOPRAVNÍ INFRASTRUKTURA

 LD1			
---	--	--	--

KORIDOR NÁKLADNÍ LANOVÉ DRÁHY